

**ПРИЛОЖЕНИЯ**  
к макету публикации «Водные ресурсы, их использование и  
качество вод (за 2024 г.)»

ПРИЛОЖЕНИЕ А  
(табличный материал)

Таблица А. 1 – Перечень водных объектов, предоставленных в аренду для рыбоводства за 2024 (Таблица Г.13)

Наименование водного объекта	Наименование арендатора	Решение местного исполнительного и распорядительного органа	Срок аренды	Цели водопользования
1	2	3	4	5
Брестская область				
Барановичский район				
Пруд, 0,7 км западнее дер. Задвея	ИП Наливайко В.Н.	Решение Барановичского районного Совета депутатов от 28.06.2019 № 74	01.07.2019-30.06.2044	Товарное рыбоводство и рыбоводство в рекреационных целях
Пруд, 0,1 км севернее дер. Задвея	ООО "Аква Торг Сервис"	Решение Барановичского районного Совета депутатов от 23.12.2016 № 125	26.12.2016-25.12.2036	Товарное рыбоводство и рыбоводство в рекреационных целях
Пруд, 0,15 км южнее дер. Задвея	ИП Бурда В.Н.	Решение Барановичского районного Совета депутатов от 29.06.2023 № 301	30.06.2023-29.06.2028	Товарное рыбоводство и рыбоводство в рекреационных целях
Пруд, 0,2 км восточнее дер. Великое Село	ЗАО "Петровский родник"	Решение Барановичского районного Совета депутатов от 26.09.2019 № 86	01.10.2019-30.09.2044	Рыбоводство в рекреационных целях
Пруд, 0,2 км северо-восточнее дер. Пенчин	ИП Романчук К.С.	Решение Барановичского районного Совета депутатов от 30.03.2021 № 177	01.04.2021-31.03.2026	Товарное рыбоводство и рыбоводство в рекреационных целях
Пруд, 0,6 км юго-восточнее пос. Первомайский	ФХ "Форель"	Решение Барановичского районного Совета депутатов от 30.03.2023 № 290	05.04.2023-04.04.2028	Товарное рыбоводство
Пруд, 0,2 км юго-восточнее пос. Первомайский	ФХ "Форель"	Решение Барановичского районного Совета депутатов от 30.03.2023 № 289	05.04.2023-04.04.2028	Товарное рыбоводство и рыбоводство в рекреационных целях
Пруд	ИП Лагута А.А.	Решение Барановичского районного Совета депутатов от 28.03.2024 № 10	05.04.2024-04.04.2029	Рыбоводство в рекреационных целях
Пруд, 0,7 км восточнее дер. Добрый Бор	ФХ "Ольшевское"	Решение Барановичского районного Совета депутатов от 15.06.2018 № 15	22.06.2018-21.06.2043	Товарное рыбоводство и рыбоводство в рекреационных целях
Пруд, 0,7 км юго-восточнее аг. Перховичи	ИП Сиденко И.А.	Решение Барановичского районного Совета депутатов от 30.09.2020 № 142	02.10.2020-01.10.2025	Товарное рыбоводство и рыбоводство в рекреационных целях
Пруд	ИП Пытень О.П.	Решение Барановичского районного Совета депутатов от 29.12.2023 № 327	05.01.2024-04.10.2029	Товарное рыбоводство и рыбоводство в рекреационных целях
Пруд, 0,1 км северо-восточнее дер. Стайки	ИП Адамчук Л.В.	Решение Барановичского районного Совета депутатов от 29.09.2022 № 256	05.10.2022-04.10.2027	Товарное рыбоводство и рыбоводство в рекреационных целях
Пруд, 0,2 км юго-восточнее дер. Люшнево	БРОО "Отдых и рыбалка"	Решение Барановичского районного Совета депутатов от 29.06.2020 № 132	02.07.2020-01.07.2030	Товарное рыбоводство и рыбоводство в рекреационных целях
Пруд	ИП Антихович С.Е.	Решение Барановичского районного Совета депутатов от 27.06.2024 № 33	05.07.2024-04.07.2029	Товарное рыбоводство и рыбоводство в рекреационных целях

Наименование водного объекта	Наименование арендатора	Решение местного исполнительного и распорядительного органа	Срок аренды	Цели водопользования
1	2	3	4	5
Пруд, 0,2 км юго-восточнее дер. Верхлесье	ИП Романовский А.В.	Решение Барановичского районного Совета депутатов от 05.11.2021 № 210	12.11.2021-11.11.2026	Товарное рыбоводство и рыбоводство в рекреационных целях
Пруд, 0,2 км юго-восточнее дер. Полонечка	ИП Береговой Ю.В.	Решение Барановичского районного Совета депутатов от 28.03.2022 № 244	07.04.2022-06.04.2027	Рыбоводство в рекреационных целях
Пруд, 0,5 км юго-восточнее аг. Вольно	ИП Кузьмич А.И.	Договор аренды от 13.09.2021 № 3 (по результатам аукциона)	13.09.2021-12.09.2026	Товарное рыбоводство и рыбоводство в рекреационных целях
Пруд, 0,5 км южнее дер. Ишкольд	ИП Яковчиц П.А.	Решение Барановичского районного Совета депутатов от 28.03.2024 № 12	05.04.2024-04.04.2029	Товарное рыбоводство и рыбоводство в рекреационных целях
Пруд, 0,8 км юго-восточнее дер. Гута	КФХ "Свояшки"	Решение Барановичского районного Совета депутатов от 26.06.2014 № 12	02.07.2014-01.07.2039	Товарное рыбоводство и рыбоводство в рекреационных целях
Пруд, 0,1 км северо-восточнее дер. Петревичи	ИП Малофеев Г.В.	Решение Барановичского районного Совета депутатов от 29.09.2022 № 255	05.10.2022-04.10.2027	Рыбоводство в рекреационных целях
Пруд	СООО "ЭкоБел "Колбовичи"	Решение Барановичского районного Совета депутатов от 23.12.2016 № 128	26.12.2016-25.12.2041	Рыбоводство в рекреационных целях
Пруд	ООО "Тринити Юнион"	Решение Барановичского районного Совета депутатов от 26.09.2007 № 35	25.12.2007-24.11.2028	Товарное рыбоводство и рыбоводство в рекреационных целях
Пруд	ИП Дронченко В.И.	Решение Барановичского районного Совета депутатов от 22.07.2015 № 61	31.07.2015-30.07.2025	Товарное рыбоводство и рыбоводство в рекреационных целях
Пруд	ИП Карлюк М.В.	Решение Барановичского районного Совета депутатов от 28.03.2024 № 9	05.04.2024-04.04.2029	Товарное рыбоводство и рыбоводство в рекреационных целях
Обводненный карьер "Шпаковцы"	ФХ "Форель"	Решение Барановичского районного Совета депутатов от 28.03.2024 № 11	05.04.2024-04.04.2029	Товарное рыбоводство
Березовский район				
Пруд	ООО "ЯРСВЯТ"	Решение Берёзовского районного Совета депутатов от 29.06.2023 № 297	04.07.2023-03.07.2048	Товарное рыбоводство и рыбоводство в рекреационных целях
Пруд "Южное Заеловье"	ЧП "РиоТрейд"	Решение Берёзовского районного Совета депутатов от 15.06.2020 № 115	25.06.2020-24.06.2025	Товарное рыбоводство и рыбоводство в рекреационных целях
Обводненный карьер "Хомичи"	ИП Сачек Н.А.	Решение Берёзовского районного Совета депутатов от 18.09.2020 № 122	28.09.2020-27.09.2030	Товарное рыбоводство и рыбоводство в рекреационных целях
Обводненный карьер "Кабаки"	КУСП "Берёзовское"	Решение Берёзовского районного Совета депутатов от 24.08.2021 № 191	25.08.2021-24.08.2026	Товарное рыбоводство и рыбоводство в рекреационных целях
Пруд "Мартусовы ямы"	ИП Данилович Ю.А.	Решение Берёзовского районного Совета депутатов от 24.06.2021 № 175	29.06.2021-28.06.2026	Товарное рыбоводство и рыбоводство в рекреационных целях

Наименование водного объекта	Наименование арендатора	Решение местного исполнительного и распорядительного органа	Срок аренды	Цели водопользования
1	2	3	4	5
Брестский район				
Пруд, 0,3 км восточнее дер. Кошилово	ОАО "Остромечево"	Решение Брестского районного Совета депутатов от 28.03.2017 № 180	03.04.2017-02.04.2027	Товарное рыбоводство и рыбоводство в рекреационных целях
Пруд, 0,6 км южнее дер. Морозовичи	ФХ "Багаты падворак"	Решение Брестского районного Совета депутатов от 07.06.2016 № 129	10.06.2016-12.06.2026	Рыбоводство в рекреационных целях
Пруд, 0,07 км западнее дер. Большие Косичи	ООО "Про Ви"	Решение Брестского районного Совета депутатов от 19.03.2021 № 156	23.04.2021-22.04.2031	Рыбоводство в рекреационных целях
Пруд, 0,1 км южнее дер. Малые Щитники	ИП Латушкин О.И.	Решение Брестского районного Совета депутатов от 26.09.2017 № 196	09.11.2017-08.11.2027	Товарное рыбоводство и рыбоводство в рекреационных целях
Пруд, 0,1 км южнее дер. Малые Щитники				
Пруд, 0,3 км западнее дер. Леплевка	ИП Мацкевич П.П.	Решение Брестского районного Совета депутатов от 25.03.2022 № 221	05.04.2022-04.04.2047	Товарное рыбоводство
Пруд "Раково"	ООО "Дзик"	Решение Брестского районного Совета депутатов от 26.09.2014 № 31	01.10.2014-01.10.2039	Товарное рыбоводство и рыбоводство в рекреационных целях
Пруд "Стинский"				
Пруд "Круглый"				
Пруд "Долгий"				
Пруд N 3, 3,0 км севернее дер. Дубрава				
Пруд N 4, 2,4 км севернее дер. Дубрава				
Пруд N 5, 2,0 км севернее дер. Дубрава				
Пруд N 6, 1,8 км северо-западнее дер. Дубрава	ИП Круп В.И.	Решение Брестского районного Совета депутатов от 23.09.2022 № 243	03.10.2022-02.10.2027	Товарное рыбоводство
Пруд N 7, 1,5 км северо-западнее дер. Дубрава				Товарное рыбоводство
Пруд № 1	ЧУП "Карась и компания"	Решение Брестского районного Совета депутатов от 24.05.2024 № 16	28.05.2024-27.05.2029	Рыбоводство в рекреационных целях
Пруд № 2				
Пруд N 8, 0,5 км северо-западнее дер. Дубрава	ИП Прокопук Н.Н.	Решение Брестского районного Совета депутатов от 25.03.2022 № 223	05.04.2022-04.04.2027	Рыбоводство в рекреационных целях
Пруд, 0,18 км южнее дер. Вельямовичи	КФХ "Шелест садка"	Решение Брестского районного Совета депутатов от 31.05.2015 № 67	01.04.2015-01.04.2030	Товарное рыбоводство и рыбоводство в рекреационных целях

Наименование водного объекта	Наименование арендатора	Решение местного исполнительного и распорядительного органа	Срок аренды	Цели водопользования
1	2	3	4	5
Пруд, 0,07 км южнее дер. Подлесье-Каменецкое	ООО "Рыбацкий хутор"	Решение Брестского районного Совета депутатов от 12.03.2018 № 10	22.03.2018-02.04.2043	Товарное рыбоводство и рыбоводство в рекреационных целях
Пруд, 0,07 км южнее дер. Подлесье-Каменецкое				
Пруд N 1, 1,0 км северо-западнее дер. Покры	КФХ "Слав-фиш"	Решение Брестского районного Совета депутатов от 28.06.2013 № 175	05.07.2013-04.07.2028	Товарное рыбоводство и рыбоводство в рекреационных целях
Пруд N 2, 1,0 км северо-западнее дер. Покры				
Пруд "Копытское"	ИП Луцук М.И.	Решение Брестского районного Совета депутатов от 17.09.2015 № 85	23.09.2015-22.09.2030	Товарное рыбоводство и рыбоводство в рекреационных целях
Пруд, 1,5 км севернее дер. Прилуки	Пашкович Роман Петрович	Решение Брестского районного Совета депутатов от 10.03.2023 № 272	20.03.2023-19.03.2028	Товарное рыбоводство
Пруд, 0,4 км юго-восточнее дер. Люта	ИП Пашкевич К.А.	Решение Брестского районного Совета депутатов от 27.12.2022 № 258	06.01.2023-05.01.2028	Рыбоводство в рекреационных целях
Пруд	ИП Прихач Б.	Решение Брестского районного Совета депутатов от 30.09.2021 № 184	04.10.2021-03.10.2036	Товарное рыбоводство и рыбоводство в рекреационных целях
Ганцевичский район				
Пруд	Кондратович Игорь Геннадьевич	Решение Ганцевичского районного Совета депутатов от 18.05.2022 № 211	23.05.2022-22.05.2027	Товарное рыбоводство и рыбоводство в рекреационных целях
Обводненный карьер "Бобрик"	ОАО "Возрождение"	Решение Ганцевичского районного Совета депутатов от 23.12.2016 № 106	26.12.2016-25.12.2031	Товарное рыбоводство и рыбоводство в рекреационных целях
Ивановский район				
Пруд	КФХ "Шевчука Виктора Николаевича"	Решение Ивановского районного Совета депутатов от 29.12.2021 № 196	10.01.2022-09.01.2027	Товарное рыбоводство и рыбоводство в рекреационных целях
Пруд				
Пруд				
Пруд				
Пруд	КФХ "Коховец В.П."	Решение Ивановского районного Совета депутатов от 26.09.2017 № 196	05.10.2016-04.10.2042	Товарное рыбоводство и рыбоводство в рекреационных целях
Пруд	ОАО "Заря-Агро"	Решение Ивановского районного Совета депутатов от 29.03.2022 № 211	08.04.2022-07.04.2027	Товарное рыбоводство и рыбоводство в рекреационных целях
Пруд "Микулицкое"	ОАО "Ополь-Агро"	Решение Ивановского районного	08.07.2008-	Товарное рыбоводство и рыбоводство

Наименование водного объекта	Наименование арендатора	Решение местного исполнительного и распорядительного органа	Срок аренды	Цели водопользования
1	2	3	4	5
Пруд "Дубовое"		Совета депутатов от 19.03.2008 № 45	07.07.2033	в рекреационных целях
Пруд "Садовое"				
Пруд "Рывчики"				
Пруд "Вербинка"				
Пруд "Коленьское"				
Пруд "Копань"				
Пруд "Нерестовые"				
Пруд	КФХ "Финюрид"	Решение Ивановского районного Совета депутатов от 19.03.2008 № 45	20.03.2008-19.03.2033	Товарное рыбоводство
Пруд				
Пруд				
Пруд				
Пруд				
Пруд				
Пруд				
Пруд	ОАО "Снитово-Агро"	Решение Ивановского районного Совета депутатов от 05.09.2008 № 68	03.11.2008-02.11.2033	Товарное рыбоводство и рыбоводство в рекреационных целях
Пруд	КФХ "Находка Полесья"	Решение Ивановского районного Совета депутатов от 30.09.2016 № 96	10.10.2016-09.10.2041	Товарное рыбоводство
Ивацевичский район				
Обводненный карьер "Журавец"	ЧП "Эталон"	Решение Ивацевичского районного Совета депутатов от 26.06.2019 № 61	27.06.2019-26.06.2029	Товарное рыбоводство и рыбоводство в рекреационных целях
Пруд "Горголь"	ЧП "КонМиТорг"	Решение Ивацевичского районного Совета депутатов от 21.06.2022 № 220	29.06.2022-28.06.2027	Товарное рыбоводство и рыбоводство в рекреационных целях
Пруд "Мантюты"	ИП Санчиковский И.	Решение Ивацевичского районного Совета депутатов от 21.06.2022 № 220	29.06.2022-28.06.2027	Товарное рыбоводство и рыбоводство в рекреационных целях
Пруд "Нехачево"	ФХ "РемАгроТранс"	Решение Ивацевичского районного Совета депутатов от 05.09.2024 № 26	05.09.2024-04.09.2029	Товарное рыбоводство
Пруд "Ставы"	ИП Калиновский В.В.	Решение Ивацевичского районного Совета депутатов от 05.09.2024 № 26	05.09.2024-04.09.2034	Товарное рыбоводство и рыбоводство в рекреационных целях
Пруд		Решение Ивацевичского районного	29.06.2022-	

Наименование водного объекта	Наименование арендатора	Решение местного исполнительного и распорядительного органа	Срок аренды	Цели водопользования
1	2	3	4	5
		Совета депутатов от 21.06.2022 № 220	28.06.2027	
Каменецкий район				
Пруд "Сюлки"	ОАО "Агро-Заречье"	Решение Каменецкого районного Совета депутатов от 28.12.2009 № 141	01.01.2010-01.01.2035	Товарное рыбоводство
Пруд "Селяховичи"	ОАО "Агро-Заречье"	Решение Каменецкого районного Совета депутатов от 28.12.2009 № 141	01.01.2010-01.01.2035	Товарное рыбоводство
Пруд "Кунаховичи"	ИП Ольховский А.А.	Решение Каменецкого районного Совета депутатов от 30.12.2024 № 42	02.01.2025-01.01.2035	Товарное рыбоводство и рыбоводство в рекреационных целях
Пруд "Верхи"	ИП Дубяга Н.А.	Решение Каменецкого районного Совета депутатов от 27.12.2019 № 80	02.01.2020-01.01.2025	Товарное рыбоводство
Пруд "Чепели-1"	ИП Дубяга А.А.	Решение Каменецкого районного Совета депутатов от 30.12.2024 № 42	02.01.2025-01.01.2030	Товарное рыбоводство и рыбоводство в рекреационных целях
Пруд "Чепели-2"	ИП Дубяга А.А.	Решение Каменецкого районного Совета депутатов от 30.12.2024 № 42	02.01.2025-01.01.2030	Товарное рыбоводство и рыбоводство в рекреационных целях
Пруд "Мачулище"	ИП Гладенко В.В.	Решение Каменецкого районного Совета депутатов от 30.12.2024 № 42	02.01.2025-01.01.2030	Товарное рыбоводство и рыбоводство в рекреационных целях
Пруд "Пауки"	ИП Гладенко В.В.	Решение Каменецкого районного Совета депутатов от 30.12.2024 № 42	02.01.2025-01.01.2030	Товарное рыбоводство и рыбоводство в рекреационных целях
Пруд "Ратайчицы"	ИП Желяпов Н.Ф.	Решение Каменецкого районного Совета депутатов от 30.12.2024 № 42	02.01.2025-01.01.2035	Товарное рыбоводство и рыбоводство в рекреационных целях
Пруд "Борщеве"	Козловский Анатолий Васильевич	Решение Каменецкого районного Совета депутатов от 23.03.2021 № 163	24.03.2021-23.03.2026	Товарное рыбоводство и рыбоводство в рекреационных целях
Пруд "Огородники"	ИП Миролюбов А.В.	Решение Каменецкого районного Совета депутатов от 30.12.2024 № 42	08.02.2025-08.02.2035	Товарное рыбоводство и рыбоводство в рекреационных целях
Пруд "Огородники-2"	ИП Миролюбов А.В.	Решение Каменецкого районного Совета депутатов от 29.09.2021 № 187	30.09.2021-29.09.2026	Товарное рыбоводство
Пруд "Шестаково"	КФХ "ЛельАгроТур"	Решение Каменецкого районного Совета депутатов от 28.12.2009 № 141	01.01.2010-01.01.2035	Товарное рыбоводство
Пруд "Бучемля "	ИП Люкевич А.Г.	Решение Каменецкого районного Совета депутатов от 27.12.2019 № 80	02.01.2020-01.01.2025	Товарное рыбоводство
Пруд "Старишово"	ИП Дыдышко А.В.	Решение Каменецкого районного Совета депутатов от 22.09.2023 № 284	25.09.2023-24.09.2028	Товарное рыбоводство и рыбоводство в рекреационных целях
Пруд "Пяски"	ИП Авдей Н.Н.	Решение Каменецкого районного	02.01.2025-	Товарное рыбоводство

Наименование водного объекта	Наименование арендатора	Решение местного исполнительного и распорядительного органа	Срок аренды	Цели водопользования
1	2	3	4	5
		Совета депутатов от 30.12.2024 № 42	01.01.2035	
Пруд "Долбизно"	ОАО "АгроНива"	Решение Каменецкого районного Совета депутатов от 30.12.2024 № 42	02.01.2025-01.01.2045	Товарное рыбоводство ирыбоводство в рекреационных целях
Пруд "Крынки"	ОАО "Беловежский"	Решение Каменецкого районного Совета депутатов от 28.12.2009 № 141	01.01.2010-01.01.2035	Товарное рыбоводство
Пруд "Горка"	Василюк Андрей Степанович	Решение Каменецкого районного Совета депутатов от 22.09.2023 № 284	25.09.2023-24.09.2028	Товарное рыбоводство ирыбоводство в рекреационных целях
Пруд "Лешня"	ИП Тимошук В.В.	Решение Каменецкого районного Совета депутатов от 27.12.2019 № 80	01.01.2020-01.01.2025	Товарное рыбоводство ирыбоводство в рекреационных целях
Пруд "Подбурье"	ООО "Агропродукт"	Решение Каменецкого районного Совета депутатов от 29.09.2020 № 122	30.09.2020-29.09.2025	Товарное рыбоводство ирыбоводство в рекреационных целях
Пруд "Шаличи-2"	ИП Хвесик А.Н.	Решение Каменецкого районного Совета депутатов от 29.09.2020 № 121	30.09.2020-29.09.2025	Товарное рыбоводство ирыбоводство в рекреационных целях
Пруд "Хотиново"	Пашкевич Александр Иванович	Решение Каменецкого районного Совета депутатов от 23.03.2021 № 163	24.03.2021-23.03.2026	Товарное рыбоводство ирыбоводство в рекреационных целях
Пруд "Свищево"	ИП Капуза В.В.	Решение Каменецкого районного Совета депутатов от 29.12.2022 № 244	04.01.2023-03.01.2028	Товарное рыбоводство ирыбоводство в рекреационных целях
Пруд "Новицковичи"	ИП Баранов Ю.М.	Решение Каменецкого районного Совета депутатов от 22.09.2023 № 284	24.09.2023-24.09.2028	Товарное рыбоводство ирыбоводство в рекреационных целях
Пруд "Заречаны"	ООО "МагнолияАгро"	Решение Каменецкого районного Совета депутатов от 04.04.2024 № 11	05.04.2024-04.04.2029	Товарное рыбоводство ирыбоводство в рекреационных целях
Пруд "Шишово"	ИП Остапук В.И.	Решение Каменецкого районного Совета депутатов от 30.09.2024 № 25	30.09.2024-30.09.2034	Товарное рыбоводство ирыбоводство в рекреационных целях
Обводненный карьер "Рясна"	ИП Лацевич В.М.	Решение Каменецкого районного Совета депутатов от 27.12.2019 № 80	02.01.2020-01.01.2025	Товарное рыбоводство ирыбоводство в рекреационных целях
Пруд "Катера"	ЧП "СДСН-Авто"	Решение Каменецкого районного Совета депутатов от 25.06.2019 № 55	16.07.2019-15.07.2029	Товарное рыбоводство ирыбоводство в рекреационных целях
Кобринский район				
Пруд	ФХ "Выдерка"	Решение Кобринского районного Совета Депутатов от 14.03.2022 № 213	14.03.2022-28.01.2028	Рыбоводство в рекреационных целях
Пруд	ИП Грабарук А.П.	Решение Кобринского районного Совета Депутатов от 15.07.2022 № 228	15.07.2022-14.07.2027	Рыбоводство в рекреационных целях
Пруд	ООО "Сонюшко"	Решение Кобринского районного	27.03.2013-	Товарное рыбоводство

Наименование водного объекта	Наименование арендатора	Решение местного исполнительного и распорядительного органа	Срок аренды	Цели водопользования
1	2	3	4	5
		Совета Депутатов от 26.03.2013 № 159	15.02.2037	
Пруд	ОАО "Киселёвцы"	Решение Кобринского районного Совета Депутатов от 07.07.2022 № 227	15.07.2022-14.07.2032	Товарное рыбоводство
Лунинецкий район				
Пруд "Городокский"	ГП "Городокский"	Решение Лунинецкого районного Совета депутатов от 23.07.2013 № 172	23.07.2013-01.07.2033	Товарное рыбоводство
Пруд "Лихое"	ФХ "Чирец"	Решение Лунинецкого районного Совета депутатов от 30.11.2017 № 196	11.12.2017-10.12.2042	Товарное рыбоводство и рыбоводство в рекреационных целях
Ляховичский район				
Пруд	ИП Астапчик А.И.	Решение Ляховичского районного Совета депутатов от 29.06.2023 № 280	06.07.2023-05.07.2028	Товарное рыбоводство
Пруд	ИП Цалей В.С.	Решение Ляховичского районного Совета депутатов от 30.06.2021 № 181	07.07.2021-06.07.2026	Товарное рыбоводство и рыбоводство в рекреационных целях
Пруд	ООО "Экорыбалка"	Решение Ляховичского районного Совета депутатов от 28.06.2022 № 229	29.06.2022-28.06.2027	Товарное рыбоводство и рыбоводство в рекреационных целях
Пруд	Бернацкая Наталия Васильевна	Решение Ляховичского районного Совета депутатов от 29.12.2023 № 310	02.01.2024-01.01.2029	Товарное рыбоводство и рыбоводство в рекреационных целях
Малоритский район				
Пруд	ЧУП "БелСонет"	Решение Малоритского районного Совета депутатов от 06.03.2020 № 107	23.03.2020-22.03.2030	Товарное рыбоводство и рыбоводство в рекреационных целях
Пинский район				
Пруд №2	ОАО "Полесские журавины"	Решение Пинского районного Совета депутатов от 15.11.2011 № 11-03	15.12.2011-15.12.2031	Товарное рыбоводство
Пружанский район				
Пруд "Колода"	КФХ "Торба на колоде"	Решение Пружанского районного Совета депутатов от 15.09.2015 № 80	21.09.2015-20.09.2025	Товарное рыбоводство и рыбоводство в рекреационных целях
Пруд "Ляхи"	ИП Дорошкевич Д.А.	Решение Пружанского районного Совета депутатов от 23.12.2016 № 154	26.12.2016-25.12.2026	Товарное рыбоводство и рыбоводство в рекреационных целях
Пруд "Крупна"	ИП Юркевич А.И.	Решение Пружанского районного Совета депутатов от 23.02.2021 № 155	24.02.2021-23.02.2031	Товарное рыбоводство и рыбоводство в рекреационных целях
Пруд "Клетное"	ФХ "Тихое"	Решение Пружанского районного Совета депутатов от 26.06.2018 № 15	09.07.2018-08.07.2028	Рыбоводство в рекреационных целях
Пруд "Красное"	ОАО "Журавлиное"	Решение Пружанского районного	30.12.2019-	Товарное рыбоводство и рыбоводство

Наименование водного объекта	Наименование арендатора	Решение местного исполнительного и распорядительного органа	Срок аренды	Цели водопользования
1	2	3	4	5
		Совета депутатов от 27.12.2019 № 81	29.12.2029	в рекреационных целях
Пруд "Могилевцы"	ОАО "Родина"	Решение Пружанского районного Совета депутатов от 26.05.2015 № 72	05.06.2015-04.06.2025	Товарное рыбоводство и рыбоводство в рекреационных целях
Пруд "Бузуны"	ИП Рудич А.А.	Решение Пружанского районного Совета депутатов от 23.12.2016 № 153	26.12.2016-25.12.2026	Товарное рыбоводство и рыбоводство в рекреационных целях
Столинский район				
Пруд "Туровский"	ИП Шелевенько И.Н.	Решение Столинского районного Совета депутатов от 10.05.2022 № 256	11.05.2022-10.05.2027	Рыбоводство в рекреационных целях
Пруд	ИП Шелевенько И.Н.	Решение Столинского районного Совета депутатов от 19.07.2022 № 262	20.07.2022-19.07.2027	Рыбоводство в рекреационных целях
Пруд "Чмели"	ИП Орлов Р.Н.	Решение Столинского районного Совета депутатов от 10.05.2022 № 256	11.05.2022-10.05.2027	Товарное рыбоводство и рыбоводство в рекреационных целях
Пруд "Жуки"	ИП Прокопчук А.А.	Решение Столинского районного Совета депутатов от 10.02.2022 № 240	17.02.2022-16.02.2027	Рыбоводство в рекреационных целях
Пруд "Рыбалки-2"	ИП Пешко В.В.	Решение Столинского районного Совета депутатов от 10.02.2022 № 240	17.02.2022-16.02.2027	Товарное рыбоводство и рыбоводство в рекреационных целях
Витебская область				
Витебский район				
Водохранилище, 0,3 км ю-в пос. Светлый, 0,3 га	ОДО "УРМОР"	Решение Витебского районного Совета депутатов от 08.04.2015 № 58	25.04.2015-24.04.2025	Товарное рыбоводство, рыбоводство в рекреационных целях
Пруд, 0,3 км ю-в пос. Светлый, 21,8 га		Решение Витебского районного Совета депутатов от 22.12.2018 № 38	23.12.2018-22.12.2028	Товарное рыбоводство, рыбоводство в рекреационных целях
Пруд 0,4 км. к северу от д. Лучиновка, 8,41 га	ИП Селиванов А.Ф.	Решение Витебского районного Совета депутатов от 01.07.2022 № 215	09.07.2022-08.07.2032	Товарное рыбоводство, рыбоводство в рекреационных целях
Глубокский район				
Пруд вблизи д. Озерцы «Дамба», в 12 км к СВ от г. Глубокое, 90 га	Государственное предприятие "Озерцы"	Решение Глубокского райисполкома от 02.12.2010 г. № 19	03.12.2010-02.12.2035	Товарное рыбоводство, рыбоводство в рекреационных целях
Пруд вблизи д. Шубники, в 15 км к СВ от г. Глубокое, 23 га				
Городокский район				
Пруд 30 га западнее 0,4	Крестьянско (фермерское)	Решение Городокского районного	09.10.2013-	Товарное рыбоводство и рыбоводства

Наименование водного объекта	Наименование арендатора	Решение местного исполнительного и распорядительного органа	Срок аренды	Цели водопользования	
1	2	3	4	5	
км от д. Макары Вайханского с/с	хозяйство "Угорич"	Совета депутатов от 08.10.2013 № 180	08.10.2038	в рекреационных целях	
Пруд 5,5 га, 0,5 км западнее д. Макары Вайханского с/с		Решение Городокского районного Совета депутатов от 26.06.2015 № 67	26.06.2016- 25.06.2040	Товарное рыбоводство	
Пруд 3,57 га, 1,6 км юго- западнее д. Макары					
Пруд 4,2 га, 0,6 км севернее д. Казиново					
Пруд 3,22 га, в 0,5 км севернее д. Казиново					
Пруд 1,12 га, 0,7 км северо-восточнее д. Казиново					
Пруд 2 га, 0,7 км восточнее северной окраины д. Казиново					
Пруд 7 га в 0,9 км к С от д. Забумерье	Учреждение "Городокская РОС" РГОО "БООР"	Решение Городокского районного Совета депутатов от 15.09.2008 № 91	01.10.2008- 30.09.2028	Товарное рыбоводство	
Пруд 5,3 га в 0.8 км к СЗ от д. Сухоруково					
Пруд 31,2 га 1 км южнее д. Казинова		Решение Городокского районного Совета депутатов от 31.03.2017 № 147	27.04.2017- 26.04.2042		
Пруд 4,4 га в 0,4 км восточнее д. Казинова					25.06.2017- 24.06.2042
Пруд 4,8 га в 1 км восточнее Казиново					27.04.2017- 26.04.2042
Пруд 33,4 га в 3 км южнее д. Смольки					27.04.2017- 26.04.2042
Пруд 6,2 га, расположенный 1,8 км севернее д. Шпаки	Новиков Василий Васильевич.	Решение Городокского районного Совета депутатов от 19.11.2018 № 39	27.11.2018- 26.11.2033	Товарное рыбоводство	
Пруд 14,4 в 2 км га южнее д. Березняки	ИП Иванов Юрий Степанович.	Решение Городокского районного Совета депутатов от 23.05.2016 №105;	23.05.2016- 22.05.2041	Товарное рыбоводство и рыбоводство в рекреационных целях	

Наименование водного объекта	Наименование арендатора	Решение местного исполнительного и распорядительного органа	Срок аренды	Цели водопользования
1	2	3	4	5
Пруд 15,8 га, 0,35 км севернее от автодороги Н-2547 Москоленята - Забабуры	ИП Будный Вячеслав Брониславович.	Решение Городокского районного Совета депутатов от 26.05.2017 №154	01.06.2017-31.05.2042	Товарное рыбоводство
Пруд 16,4 га 0,3 км западнее д. Шпаки	ИП Будный Вячеслав Брониславович.	Решение Городокского районного Совета депутатов от 26.05.2017 №154	01.06.2017-31.05.2042	Товарное рыбоводство
Пруд 5,1 га 0,15 км западнее д. Малашенки	ИП Овчинников Сергей Иванович	Решение Городокского районного Совета депутатов от 30.06.2017 №158	04.07.2017-03.07.2042	Товарное рыбоводство и рыбоводство в рекреационных целях
Докшицкий район				
Пруд «Камайский» 33,0 га, 0,3 км восточнее д. Камайск	Учреждение Докшицкая РОС РГОО «БООР»	Решение Докшицкого районного Совета депутатов от 08.06.2021 № 142	15.06.2021-14.06.2031	Товарное рыбоводство и рыбоводство в рекреационных целях
Пруд 2,8 га, 1,5 км ЮВ д. Клинники	ГЛХУ «Бегомльский лесхоз»	Решение Докшицкого районного Совета депутатов от 28.12.2016 № 93	29.12.2016-28.12.2031	Товарное рыбоводство и рыбоводство в рекреационных целях
Оршанский район				
Пруд 0,76 га, в 7 км западнее г.Орши	Кравченко Александр Викторович	Решение Оршанского районного Совета депутатов от 03.02.2017 № 211	11.02.2017-10.02.2042	Товарное рыбоводство
Сенненский район				
Пруд 10 га, 0,8 км. южнее н.п.Освище	ООО "Лесное подворье"	Решение Сенненского районного совета депутатов от 09.09.2022 № 244	05.10.2022-04.10.2032	Товарное рыбоводство
Пруд Берешово, 11 га, 0,103 западнее д. Берешово	КФХ «НаСарро»	Решение Сенненского районного совета депутатов от 09.09.2022 № 242	05.10.2022-04.10.2032	Рыбоводство в рекреационных целях
Пруд 15,1 га, 50 м. южнее н.п. Горивец	КФХ" Севастопольское"	Решение Сенненского районного совета депутатов от 19.06.2015. № 54	15.07.2015-14.07.2029	Товарное рыбоводство
Пруд 10,3 га, 280 м. с-в н.п. Серкути	ЧТУП "ПроМаксТранс"	Решение Сенненского райсовета от 19.06.2015г. № 53	27.06.2015-26.06.2025	Рыбоводство в рекреационных целях
Чашникский район				
Обводненный карьер 10,3 га, 3 км ЮВ д. Столбцы	ЧУП «Хуторок на Лукоморьи»	Решение Чашникского районного Совета депутатов от 28.06.2013 № 159	02.06.2015-01.06.2025	Рыбоводство в рекреационных целях
Шумилинский район				
Пруд Грудиново 2, 46,02 га, 1 км западнее д.	ООО «Голдрив»	Решение Шумилинского районного Совета депутатов от 15.04.2015 № 54	18.04.2015-17.04.2030	Товарное рыбоводство

Наименование водного объекта	Наименование арендатора	Решение местного исполнительного и распорядительного органа	Срок аренды	Цели водопользования
1	2	3	4	5
Грудиново				
Пруд Грудиново, 5,14 га, в 1,2 км южнее д. Грудиново	Мороз С.А.	Решение Шумилинского районного Совета депутатов от 25.11.2022 № 284	02.12.2022-01.12.2027	Товарное рыбоводство
Обводненный карьер, 0,5 км юго-восточнее д. Оболонье, 4,08 га	Кириченко Д.А.	Решение Шумилинского районного Совета депутатов от 17.03.2023 № 330	21.03.2023-20.03.2028	Товарное рыбоводство
Пруд Морги, 0,6 км ЮВ д. Крицкие, 15,22 га	Ковалев А.И.	Решение Шумилинского районного Совета депутатов от 16.06.2023 № 339	21.06.2023-20.06.2033	Товарное рыбоводство
Гомельская область				
Буда-Кошелевский район				
пруд б/н 0,08 км юго-восточнее аг. Дуравичи, 21,2 га	ОАО «АгроМарин»	Решение районного совета депутатов от 06.01.2023 № 6	05.01.2028	Рыбоводство и предоставление услуг населению
Пруд 0,01 км западнее п. Колос, 7,1 га	ИП Самусев Виктор Николаевич	Решение районного совета депутатов от 10.05.2023 № 13	09.05.2028	Товарное рыбоводство и рыбоводство в рекреационных целях
Пруд 0,03 км северо-западнее д.Кленовица, 13,8 га	ИП Ермаков И.В.	Решение районного совета депутатов от 30.10.2023 № 19	29.10.2028	Товарное рыбоводство и рыбоводство в рекреационных целях
Пруд 0,1 км северо-восточнее д. Красный Октябрь, 3,5 га	КФХ «ЯгодаМир»	Решение районного совета депутатов от 20.09.2023 № 19	19.09.2028	Товарное рыбоводство и рыбоводство в рекреационных целях
Пруд 0,05 км юго-западнее д.Еленец, 24,5 га	КФХ «Мачальника И.П.»	Решение районного совета депутатов от 20.09.2023 № 17	19.09.2028	Товарное рыбоводство и рыбоводство в рекреационных целях
Пруд в 0,1 км СВ д. Красное Знамя, 9,0 га	ООО «Шварс Перфомес»	Решение районного совета депутатов от 20.12.2024 № 11	19.12.2029	Товарное рыбоводство и рыбоводство в рекреационных целях
Пруд в 0,2 км западнее н.п. Буда-Люшевская, 1,0 га	физ. лицо Лаврентиков А.В.	Решение районного совета депутатов от 18.07.2024 № 4	17.07.2029	Товарное рыбоводство
Ветковский район				
пруд б/н у д. Амельное, 41,5 га	ОАО «Глыбовский лес»	Решение районного совета депутатов от 08.08.2014 № 8	07.08.2039	Рыбоводство, товарное рыбоводство, предоставление услуг в сфере

Наименование водного объекта	Наименование арендатора	Решение местного исполнительного и распорядительного органа	Срок аренды	Цели водопользования
1	2	3	4	5
				агротуризма
пруд б/н у д. Федоровка, 1,7 га	КФХ «Пархоменко»	Решение районного совета депутатов от 01.06.2018 № 9	31.05.2043	Рыбоводство в рекреационных целях
пруд б/н у аг. Присно, 20,81 га	УП «ВетРыбХоз»	Решение районного совета депутатов от 28.02.2022 № 12	27.02.2047	Рыбоводство в рекреационных целях
Пруд у д. Железники, 3,54 га	ИЧПТУП «Брикбилд»	Решение районного совета депутатов от 16.10.2017 № 10	15.10.2042	Рыбоводство в рекреационных целях
Пруд у д. Ягодное, 3,95 га	ООО «Искра-Ветка»	Решение районного совета депутатов от 04.03.2021 № 11	03.03.2046	Рыбоводство в рекреационных целях
Гомельский район				
Пруд Кравцовский 1,5 км юго-восточнее д. Кравцовка, 33,0 га	ООО «Рыбсервис»	Решение районного совета депутатов от 29.06.2012 № 10	28.06.2037	Рыбоводство и рыболовство в рекреационных целях
пруд б/н 0,7 км западнее д. Рандовка, 24 га	КСУП «Комбинат «Восток»	Решение районного совета депутатов от 05.01.2019 № 1/1-2019	04.01.2044	Рыбоводство и рыболовство в рекреационных целях
пруд Гадичевский 2,1 км ЮЗ д. Кравцовка, 33 га	ОАО «Знамя Родины»	Решение районного совета депутатов от 26.11.2018 № 1/1	25.11.2028	Рыбоводство
пруд Михайловский 5,4 км северо-западнее п. Михайловск, 48,4 га	ОДО «Строительная компания «СНД»	Решение районного совета депутатов от 28.09.2010 № 2	27.09.2035	Рыбоводство
пруд б/н в 200 метрах ЮВ п. Городок, 49,2 га	ООО «Прованстур»	Решение районного совета депутатов от 27.03.2012 № 7	26.03.2036	Рыбоводство в рекреационных целях
пруд б/н 2,2 км восточнее д.Осовцы, 39,2 га	КФХ «Осовское»	Решение районного совета депутатов от 22.09.2017 № 3/17	21.09.2041	Товарное рыболовство и рыболовство в рекреационных целях
пруд б/н 2,4 км южнее д. Головинцы, 1,40 га	КСУП «Тепличное»	Решение районного совета депутатов от 30.11.2017 № 2/17	29.11.2041	Товарное рыболовство и рыболовство в рекреационных целях
Обводненный карьер 2,7 км северо-восточнее д. Чкалово, 18,6 га	ООО «СервисАльянс»	Решение районного совета депутатов от 29.12.2017 № 4/17	28.12.2041	Товарное рыболовство и рыболовство в рекреационных целях
пруд б/н 0,5 км ЮВ п. Борок, 11,8 га	КСУП «Урицкое»	Решение районного совета депутатов от 31.12.2021 № 1/2	30.12.2046	Товарное рыболовство и рыболовство в рекреационных целях
Пруд 0,5 км юго-западнее д. Залипье, 3,7	ИП Кулицкий	Решение районного совета депутатов от 23.09.2016 № 1/16	22.09.2040	Рыбоводство в рекреационных целях

Наименование водного объекта	Наименование арендатора	Решение местного исполнительного и распорядительного органа	Срок аренды	Цели водопользования
1	2	3	4	5
га				
пруд б/н 0,7 км восточнее д. Цыкуны, 6,6 га	ООО «ГринПлейс»	Решение районного совета депутатов от 11.06.2021 № 1/1	10.06.2036	Товарное рыбоводство и рыбоводство в рекреационных целях
пруд б/н 3,5 км юго-восточнее п. Марковичи, 16,0 га	ИП Венгуро	Решение районного совета депутатов от 20.05.2022 № 1/2-2022	19.05.2032	Товарное рыбоводство и рыбоводство в рекреационных целях
Пруд, расположенный вблизи н.п. Сож, 4,6 га	ОАО «Гомельская птицефабрика»	Решение районного совета депутатов от 20.05.2022 № 1/1-2022	19.05.2047	Товарное рыбоводство и рыбоводство в рекреационных целях
Пруд, расположенный в 1,5 км к В от д. Ст. Белица, 13,93 га	ООО «Барский край»	Решение районного совета депутатов от 21.03.2017 № 1/17	20.03.2041	Товарное рыбоводство и рыбоводство в рекреационных целях
Добрушский район				
пруд 0,9 км северо-восточнее д. Завидовка, 25,88 га	ОАО «Завидовское»	Решение районного совета депутатов от 24.06.2016 № 1	23.06.2036	Рыбоводство в рекреационных целях
пруд-копань, 1,42 га	Учреждение «Добрушская районная организационная структура» РГО «БООР»	Решение районного совета депутатов от 10.02.2015 № 1/15	09.02.2035	Рыбоводство в рекреационных целях
пруд в 0,96 км к С от п. Уборок, 31,5 га	ООО «ВестЛайн»	Решение районного совета депутатов от 03.02.2023 № 3	02.02.2034	Товарное рыбоводство и рыбоводство в рекреационных целях
Ельский район				
Водоем «Асалода», 18,54 га	КСУП «Совхоз «Коммунист»	Решение районного совета депутатов от 01.01.2020 № 1	31.12.2045	Товарное рыбоводство и рыбоводство в рекреационных целях
Пруд «Бобруйский», 104 га	ГЛХУ «Ельский Лесхоз»	Решение районного совета депутатов от 17.09.2015 № 2	16.09.2025	Товарное рыбоводство и рыбоводство в рекреационных целях
озеро Водица, 11 га	КСУП «Ельск»	Решение районного совета депутатов от 26.09.2022 № 3	25.09.2027	Товарное рыбоводство и рыбоводство в рекреационных целях
Калинковичский район				
Пруд в 1 км к ЮВ от д. Михайловское, 4,2 га	ЧСУП «Негрей С.В.»	Решение районного совета депутатов от 17.06.2022 № 7	16.06.2032	Рыбоводство в рекреационных целях
пруд в 1,5 км от аг. М.Автюки, 62 га	ИП «Гаркуша В.П.»	Решение районного совета депутатов от 31.05.2017 № 6	30.05.2027	Рыбоводство в рекреационных целях
Кормянский район				

Наименование водного объекта	Наименование арендатора	Решение местного исполнительного и распорядительного органа	Срок аренды	Цели водопользования
1	2	3	4	5
Водный объект у н.п. Хизов, 25,43 га	КСУП «Совхоз «Богдановичи»	Решение районного совета депутатов от 22.03.2021 № 11	21.03.2026	Рыбоводство в рекреационных целях
Пруд около н.п. Вознесенск, 9,95 га	ФХ «Литвиновы криницы»	Решение районного совета депутатов от 29.08.2008 № 3	28.08.2033	Рыбоводство в рекреационных целях
Лельчицкий район				
Пруд у д. Крупка, 13,4 га	ЧУП Конеева	Решение районного совета депутатов от 10.09.2018 № 1	09.09.2028	Рыбоводство в рекреационных целях
Пруд у д. Чемерное, 8,5 га	ИП Ашарчук В.В.	Решение районного совета депутатов от 03.06.2019 № 1	02.06.2026	Рыбоводство в рекреационных целях
Пруд у д. Чемерное, 1,1 га		Решение районного совета депутатов от 03.10.2021 № 1	02.10.2028	Рыбоводство в рекреационных целях
Пруд у д. Буда Сафиевка, 12,6 га	ИП Гриневский А.И.	Решение районного совета депутатов от 01.12.2017 № 2	30.11.2027	Рыбоводство в рекреационных целях
Пруд № 1 вблизи д. Усов, 13,3 га	ИП Москалей В.А.	Решение районного совета депутатов от 04.07.2023 № 1	03.07.2028	Рыбоводство в рекреационных целях
Мозырский район				
Пруд у д. Митьки, 7,5 га	КСУП «Совхоз-комбинат «Заря»	Решение районного совета депутатов от 02.11.2021 № 19	01.11.2036	Товарное рыбоводство
Пруд у д. Махновичи, 9,9 га				
Пруд у д. Лешня, 50,0 га	ГОЛХУ «Мозырский опытный лесхоз»	Решение районного совета депутатов от 26.09.2015 № 13	25.09.2025	Товарное рыбоводство и рыбоводство в рекреационных целях
Пруд у д. Новинки, 12,9 га	ФХ «Пугач В.В.»	Решение районного совета депутатов от 01.11.2021 № 20	30.10.2031	Товарное рыбоводство
Наровлянский район				
пруд уд. Головчицы, 11,1 га	КФХ «Славная поляна»	Решение районного совета депутатов от 22.07.2021 № 1	21.07.2026	Товарное рыбоводство и рыбоводство в рекреационных целях
пруд б/н у д. Завойть, 27,8 га	КУП «Жилкомстрой»	Решение районного совета депутатов от 31.05.2023 № 6	30.05.2028	Товарное рыбоводство и рыбоводство в рекреационных целях
Октябрьский район				
Пруд 1 км от а/г Волосовичи, 7,67 га	КФХ «Сазанское»	Решение районного совета депутатов от 30.06.2010 № б/н	29.06.2035	Товарное рыбоводство
Петриковский район				
пруд с дамбой у	КДУПМС «Петриковское»	Решение районного совета депутатов	07.04.2028	Промысловое рыбоводство

Наименование водного объекта	Наименование арендатора	Решение местного исполнительного и распорядительного органа	Срок аренды	Цели водопользования
1	2	3	4	5
д. Михедовичи, 61,6 га	ПМС»	от 08.04.2008 № 1		
пруд у д. Забродье, 13,6 га	КФХ «Карпуша»	Решение районного совета депутатов от 01.02.2004 № 1	31.01.2029	Промысловое рыбоводство
Речицкий район				
Пруд между д. Тишковка и д. Красная Дуброва, 2,75 га	ИП Дейкун В. О.	Решение районного совета депутатов от 03.01.2017 № 6	02.01.2027	Товарное рыбоводство и рыбоводство в рекреационных целях
Пруд вблизи д. Первомайск, 18 га	ИП Шараевич	Решение районного совета депутатов от 04.04.2019 № 1-2019	03.04.2029	Рыбоводство в рекреационных целях
Рогачевский район				
Пруд «Юдичи» у д. Юдичи, 19,88 га	РУП «ГОСХОС» НАН Беларуси	Решение районного совета депутатов от 03.10.2016 № 16	02.10.2026	Рыбоводство в рекреационных целях
Пруд «Копань», 6,5 га	ИП «Ананчиков С.В.»	Решение районного совета депутатов от 05.09.2016 № 15	04.09.2026	Товарное рыбоводство
Чечерский район				
Пруд 300 метров южнее д. Мотневичи, 5,17 га	ИП «Горбачев В.В.»	Решение районного совета депутатов от 08.08.2017 № 20	07.08.2042	Рыбоводство в рекреационных целях
Пруд в 50 метров севернее д. Репище, 1,83 га	ФХ «Аксенов А.П.»	Решение районного совета депутатов от 08.08.2017 № 1	07.08.2042	Рыбоводство в рекреационных целях
Пруд вблизи п. Ямицкий, 3,1 га	ИП Малинов А.М.	Решение районного совета депутатов от 20.07.2022 № 1	19.07.2047	Рыбоводство в рекреационных целях
Гродненская область				
Берестовицкий район				
пруд д.Мурована, 1,17 га	УО «Берестовицкий государственный колледж»	Решение Берестовицкого райсовета депутатов от 04.08.2011 № 1	до 03.08.2031г.	Товарное рыбоводство
пруд д.Мурована, 0,32 га				
пруд д.Мурована, 0,23 га				
пруд 0,08 км южнее д. Старинцы, 1,12 га	ИП «Крупница А.М.»	Решение Берестовицкого райсовета депутатов от 14.01.2013 № 3	до 13.01.2038г.	Товарное рыбоводство
пруд 0,05 км южнее д.Каеневцы, 28,82 га	ООО «Экрост»	Решение Берестовицкого райсовета депутатов от 28.11.2014 № 6	до 27.11.2039г.	Рыбоводство и рыбоводство в рекреационных целях
пруд 0,4 км южнее				

Наименование водного объекта	Наименование арендатора	Решение местного исполнительного и распорядительного органа	Срок аренды	Цели водопользования
1	2	3	4	5
д.Каеневцы, 21,0 га				
пруд в 0,5 км СЗ д. Поплавцы, 2,11 га	ИП «Хакало А.В.»	Решение Берестовицкого райсовета депутатов от 23.09.2022 № 7	до 22.09.2047г.	Рыбоводство и рыболовство в рекреационных целях
Волковысский район				
пруд возле д. Островчицы, 5,6 га	КФХ «Чернушевич С.Р.»	Решение Волковысского РИК от 05.07.2007	до 04.07.2055	Товарное рыболовство
пруд возле д. Изабелин, 2,5 га	ИП Скируха Павел Станиславович	Решение Волковысского РИК от 23.06.2010 № 3	до 22.06.2035	Товарное рыболовство
пруд у д. Ясеновица, 1,3 га	ИП Юсько Олег Вячеславович	Решение Волковысского РИК от 01.07.2011 № 1	до 30.06.2037	Товарное рыболовство
пруд возле д. Пожарки, 20,59 га	ИП «Григуть А.К.»	Решение Волковысского РИК от 05.05.2015 № 2015	до 04.05.2030	Товарное рыболовство
пруд возле д. Шустики, 40 га	ИП «Бодич В.Л.»	Решение Волковысского РИК от 01.07.2015 №1	до 30.06.2025 г.	Товарное рыболовство
пруд г.п.Россь, 51,6 га	РУСП "Племзавод «Россь»	Решение Волковысского РИК	Собственность хозяйства	Товарное рыболовство
Вороновский район				
пруд в 0,1 км восточнее д. Пятковщина, 1,78 га	ИП Иван Бернардович Будревич"	Решение Вороновского РИК от 15.10.2024 №88	до 14.10.2034	Товарное рыболовство и рыболовство в рекреационных целях
пруд в 1,4 км ЮЗ д. Пятковщина, 9,2 га	ИП Лебецкий В.Е.	Решение Вороновского РИК от 28.05.2024 №85	до 27.05.2034	Товарное рыболовство
пруд в 0,05 км восточнее аг. Погородно, 16,54 га	ИП Иосиф Франтишкович Новик"	Решение Вороновского РИК от 04.03.2020 №73	до 03.03.2030	Товарное рыболовство и рыболовство в рекреационных целях
пруд 0,05 км восточнее аг. Погородно, 3,1 га				
пруд 0,4 км восточнее аг. Погородно, 0,08 га				
пруд 0,45 км восточнее аг. Погородно, 0,09 га				
пруд 0,5 км восточнее аг. Погородно, 0,2 га				
пруд в 0,65 км ЮВ д. Конюхи, 8,96 га				

Наименование водного объекта	Наименование арендатора	Решение местного исполнительного и распорядительного органа	Срок аренды	Цели водопользования
1	2	3	4	5
пруд в 0,2 км западнее аг. Больтиники, 2,13 га				
пруд в 1,1 км ЮЗ от д. Жилияны, 5,06 га	КСУП «э/б Октябрь»	Решение Вороновского РИК от 15.01.2010 №19	по 14.01.2035	Товарное рыбоводство
пруд в 0,14 км южнее д. Пятковщина, 7,73 га				
пруд в 0,3 км южнее д. Жилияны, 19,23 га				
пруд в 0,14 км ЮЗ д. Пятковщина, 27,56 га				
пруд в 0,7 км ЮЗ д. Жилияны, 6,59 га				
пруд в 0,1 км севернее д. Биланцы, 2,04 га	ИП Леонард Леонардович Ненартович	Решение Вороновского РИК от 04.01.2019 №61	по 03.01.2029	Товарное рыбоводство и рыбоводство в рекреационных целях
пруд 1,1 км ЮЗ д. Пятковщина, 16,28 га	ДУ «Вороновское ПМС»	Решение Вороновского РИК от 18.07.2018 №58	по 17.07.2028	Товарное рыбоводство
пруд в 0,4 км восточнее хут. Колодишки, 16,32 га	ИП Денис Валентинович Мушинский	Решение Вороновского РИК от 03.05.2019 № 64	по 02.05.2029	Товарное рыбоводство и рыбоводство в рекреационных целях
пруд в 0,1 км СЗ д. Можейки, 9,19 га	КСУП «Дотишки»	Решение Вороновского РИК от 01.04.2021 №78	по 31.03.2026	Товарное рыбоводство и рыбоводство в рекреационных целях
пруд в 0,1 км СЗ д. Пашковичи, 12,7 га		Решение Вороновского РИК от 28.05.2009 №12	по 27.05.2034	
пруд в 0,06 км южнее аг. Заболоть, 33 га	КСУП «Гирки»	Решение Вороновского РИК от 28.02.2025 № 89	по 27.02.2050	Рыбоводство в рекреационных целях
пруд в 0,2 км восточнее д. Больтишки, 18,1 га	КСУП "Больтишки"	Решение Вороновского РИК от 16.07.2023 № 83	по 15.07.2033	Товарное рыбоводство
пруд в 0,2 км восточнее д. Больтишки, 4,3 га				
пруд в 0,2 км СВ д.Товкини, 12,57 га	ИП А.Г. Граблис	Решение Вороновского РИК от 29.04.2022 № 80	по 28.04.2027	Товарное рыбоводство и рыбоводство в рекреационных целях
пруд в 0,3 км ЮЗ д. Нача, 8,5 га	ИП А.Л.Куклис	Решение Вороновского РИК от 26.09.2019 №65	по 25.09.2029	Товарное рыбоводство
пруд в 0,3 км восточнее д. Подваранцы, 8,8 га	ИП А.Н.Микулич	Решение Вороновского РИК от 04.03.2020 №71	по 03.03.2030	Товарное рыбоводство

Наименование водного объекта	Наименование арендатора	Решение местного исполнительного и распорядительного органа	Срок аренды	Цели водопользования
1	2	3	4	5
пруд в 0,5 км ЮЗ д. Палионцы, 30,79 га	ИП В.С.Цимоховский	Решение Вороновского РИК от 22.05.2020 №70	по 21.05.2030	Товарное рыбоводство
пруд в 0,2 км восточнее д.Курчевцы, 4,24 га	ИП «Ивашко П.В.»	Решение Вороновского РИК от 15.09.2022 №82	по 14.09.2027	Товарное рыбоводство
пруд в 0,3 км севернее д. Дробишуны, 14,3 га	ИП "А.В. Шишук"	Решение Вороновского РИК от 14.01.2020 №69	по 13.01.2030	Товарное рыбоводство
пруд 0,1 км восточнее д. Хутор Провожа, 2,25 га	ИП "Я.М.Вильчевский"	Решение Вороновского РИК от 05.10.2023 №84	по 04.10.2028	Товарное рыбоводство и рыбоводство в рекреационных целях
пруд в 1,1 км южнее д. Пусяворы, 5,15 га	ИП «Лобович В.О.»	Решение Вороновского РИК от 28.05.2024 №86	по 27.05.2034	Товарное рыбоводство и рыбоводство в рекреационных целях
пруд в 0,05 км западнее д. Пятковщина, 2 га	ЧТУП «СУМ-Транс»	Решение Вороновского РИК от 03.06.2024 №87	по 02.06.2034	Товарное рыбоводство и рыбоводство в рекреационных целях
Гродненский район				
пруды у д. Стрельчики, 12,68 га	ОАО «Гродножилстрой»	Решение Гродненского облисполкома от 24.09.2018 г. № 52	до 23.09.2043 г.	Товарное рыбоводство
пруд Верхнее у д.Коробчицы, 17,8 га		Решение Гродненского облисполкома от 12.03.2020 г № 55	до 11.03.2030 г.	Товарное рыбоводство и рыбоводство в рекреационных целях
пруд у аг. Вертелишки, 33,97 га	СПК "Прогресс-Вертелишки"	Решение Гродненского облисполкома от 21.09.2018 г № 51	до 20.09.2038 г.	Товарное рыбоводство и рыбоводство в рекреационных целях
пруды у д. Забагоники, 1,02 га		Решение Гродненского облисполкома от 26.11.2019 г № 54	до 25.11.2039 г.	
пруды у д. Забагоники, 1,85 га				
пруд у д. Бросты, 15,34 га	ГП «Гродненская птицефабрика»	Решение Гродненского облисполкома от 14.06.2019 г № 53	до 13.06.2034 г.	Рыбоводство в рекреационных целях
пруд у аг. Квасовка, 17 га	ПК имени В.И.Кремко	Решение Гродненского облисполкома от 26.08.2009 г № 20	до 25.08.2034 г.	Товарное рыбоводство
пруд у аг. Луцковляны, 51,4 га	СПК имени Деньщикова	Решение Гродненского облисполкома от 06.04.2010 г № 28	до 05.04.2031 г.	Рыбоводство в рекреационных целях
пруд у д. Санники, 3,47 га	ИП Блажукевич Владимир Станиславович	Решение Гродненского облисполкома от 28.02.2012 г № 34	до 27.02.2037 г.	Рыбоводство в рекреационных целях
пруд №1 в районе аг. Гожа, 10 га	ЧТУП «Янчуревич Транс»	Решение Гродненского облисполкома от 08.10.2012 г № 38	до 07.10.2037 г.	Товарное рыбоводство и рыбоводство в рекреационных целях

Наименование водного объекта	Наименование арендатора	Решение местного исполнительного и распорядительного органа	Срок аренды	Цели водопользования
1	2	3	4	5
пруд в районе д. Лойки, 1,4 га	СПК «Заречный-Агро»	Решение Гродненского облисполкома от 05.07.2013 г № 41	до 04.07.2038 г.	Товарное рыбоводство
пруд у д. Будовля, 17,8 га	ООО «Берестовицкое поместье»	Решение Гродненского облисполкома от 05.12.2013 г № 43	до 04.12.2038 г.	Рыбоводство в рекреационных целях
пруд у д. Яскевичи, 5,15 га		Решение Гродненского облисполкома от 15.04.2016 г № 47	до 14.04.2041 г.	Рыбоводство в рекреационных целях
пруд у д. Будовля, 1,7 га		Решение Гродненского облисполкома от 27.06.2014 г № 45	до 26.06.2039 г.	Рыбоводство в рекреационных целях
пруд в 1,6 км западнее д. Райста, 3,9 га	ЧТУП «ВикВадТранс»	Решение Гродненского облисполкома от 03.01.2024 г № 56	до 02.01.2049 г.	Рыбоводство в рекреационных целях
пруд у д. Гиновичи, 0,96 га	КФХ «Егодар»	Решение Гродненского облисполкома от 18.04.2016 г № 48	до 17.04.2026 г.	Рыбоводство в рекреационных целях
пруд у д. Голынка, 2,32 га	ИП Шерель Станислав Иванович	Решение Гродненского облисполкома от 05.12.2016 г № 49	до 04.12.2041 г.	Товарное рыбоводство и рыбоводство в рекреационных целях
обводнённый карьер у аг. Гожа, 36,6 га	ИП Голубинский Андрей Феликсович	Решение Гродненского облисполкома от 01.06.2017 г № 50	до 31.05.2042 г.	Товарное рыбоводство и рыбоводство в рекреационных целях
пруд в д. Святск, 8,72 га	ОАО «Санаторий Озёрный»	Решение Гродненского облисполкома от 21.12.2010 г № 30	до 20.12.2035 г.	Рекреационные и спортивные цели
пруд в д. Соловьы, 1,9 га	ООО «Цветущая долина»	Решение Гродненского облисполкома от 30.06.2012 г № 36	до 29.06.2037	Рекреационные и спортивные цели
Дятловский район				
пруд на границе д. Явор, 38,4 га	ФХ "Рыбное"	Решение Дятловского районного Совета депутатов от 02.04.2008 г № 1	до 01.04.2033г	Товарное рыбоводство
пруд в 0,54 км СВ аг. Белогурно, 2,3 га	КФХ "Апанасика Ивана Владимировича"	Решение Дятловского районного Совета депутатов от 27.05.2019 г № 24	до 26.05.2044г	Товарное рыбоводство и рыбоводство в рекреационных целях
пруд у д. Санники, 20,26 га	ПК «Рыболов-любитель»	Решение Дятловского районного Совета депутатов от 23.03.2016 г № 17	до 22.03.2026г	Рыбоводство в рекреационных целях
пруд у д. Немковичи, 0,48 га		Решение Дятловского районного Совета депутатов от 23.03.2016 г № 18		
пруд у д. Немковичи, 13,18 га				
пруд 0,75 км ЮЗ у д. Плебановичи, 1,1 га	ООО «Чистый пруд»	Решение Дятловского районного Совета депутатов от 04.07.2022 г №2	до 03.07.2032г	Товарное рыбоводство и рыбоводство в рекреационных целях

Наименование водного объекта	Наименование арендатора	Решение местного исполнительного и распорядительного органа	Срок аренды	Цели водопользования
1	2	3	4	5
пруд 0,56 км ЮЗ д. Плебановичи, 1,11 га				
пруд в 0,49 км ЮЗ д. Плебановичи, 0,48 га				
пруд в 0,24 км ЮЗ д. Плебановичи, 1,91 га				
пруд в 0,57 км севернее д. Русаки, 0,84 га	ООО «Ростра»	Решение Дятловского районного Совета депутатов от 04.07.2022 г №1	до 03.07.2032г	Товарное рыбоводство и рыбоводство в рекреационных целях
пруд в 0,47 км севернее д. Русаки, 1,74 га				
пруд на границе с д. Корица-2, 2,53 га	ИП Сокол Сергей Владимирович	Решение Дятловского районного Совета депутатов от 04.03.2019 г № 21	до 03.03.2029г	Товарное рыбоводство и рыбоводство в рекреационных целях
пруд у д. Медвиновичи, 7,2 га	ИП Кардаш Сергей Иванович	Решение Дятловского районного Совета депутатов от 27.05.2019 г № 23	до 26.05.2029г	Товарное рыбоводство и рыбоводство в рекреационных целях
пруд в 0,01 км южнее д. Вензовец, 0,25 га	КФХ «Перепёлочка»	Решение Дятловского районного Совета депутатов от 03.01.2025 г № 1	до 02.01.2050г	Товарное рыбоводство и рыбоводство в рекреационных целях
пруд в 0,018 км севернее д. Накрышки, 0,23 га	ИП Ёда Иван Тадеушевич	Решение Дятловского районного Совета депутатов от 26.07.2023 № 2	до 25.07.2033	Товарное рыбоводство и рыбоводство в рекреационных целях
пруд в 0,018 км севернее д. Накрышки, 0,43 га		Решение Дятловского районного Совета депутатов от 22.05.2024 № 1	до 21.05.2034	
пруд в 0,25 км ЮЗ д. Селивонки, 1,84 га	ИП Зотов Алексей Викторович	Решение Дятловского районного Совета депутатов от 26.07.2023 № 1	до 25.07.2028	Товарное рыбоводство
пруд в 0,48 км южнее д. Селивонки, 0,5 га				
пруд в 0,62 км южнее д. Селивонки, 0,45 га				
Зельвенский район				
пруд в 0,03 км СЗ д. Пеляжин, 23,82 га	КСУП «Голынка»	Решение Зельвенского райисполкома от 02.09.2024 №3	до 01.09.2029 г.	Товарное рыбоводство и рыбоводство в рекреационных целях
пруд в 0,02 км севернее аг. Голынка, 2,0 га		Решение Зельвенского райисполкома от 02.09.2024 №2	до 01.09.2029 г.	Рекреационные цели
пруд в 1,2 км ЮЗ д. Козловичи, 3,83 га	Ф/Х «Верес»	Решение Зельвенского райисполкома от 06.03.2023 № 1	до 05.03.2033 г.	Товарное рыбоводство

Наименование водного объекта	Наименование арендатора	Решение местного исполнительного и распорядительного органа	Срок аренды	Цели водопользования
1	2	3	4	5
пруд в 2,0 км ЮЗ д. Козловичи, 1,47 га		Решение Зельвенского райисполкома от 27.04.2022 № 1	до 26.04.2032 г.	
пруд в 0,6 км западнее д. Кремяница, 18,49 га	К/Х «Кремяница»	Решение Зельвенского райисполкома от 01.09.2016 №2	до 30.08.2032г.	Товарное рыбоводство
пруд в 0,05 км восточнее д. Коневцы, 6,52 га		Решение Зельвенского райисполкома от 01.07.2022 № 3	до 30.06.2042г.	
пруд в 1,3 км ЮВ аг. Голынка, 4,63 га	ИП «Самойлов»	Решение Зельвенского райисполкома от 23.12.2020 №1	до 22.12.2030 г.	Товарное рыбоводство
пруд в 0,15 км ЮВ д. Пруд, 0,54 га		Решение Зельвенского райисполкома от 10.07.2024 №1	до 09.07.2049 г.	
пруд в 0,1 км западнее д. Конно, 1,27 га	ИП «Кислый»	Решение Зельвенского райисполкома от 20.05.2022 № 2	до 19.05.2027г.	Товарное рыбоводство
пруд в 0,02 км ЮВ д. Луконица, 0,12 га	Якубик Владимир Владимирович	Решение Зельвенского райисполкома от 01.07.2022 № 4	до 30.06.2027г.	Рекреационные цели
Ивьевский район				
пруд в 0,235 км южнее аг. Дайлиды, 2,2 га	ООО "ВильнюсЛТ"	Решение Ивьевского РИК от 30.09.2022 №2	до 29.09.2032 г	товарное рыбоводство и рыбоводство в рекреационных целях
пруд в 0,015 км севернее г.Ивье, 44,1 га	ГЛХУ "Ивьевский лесхоз"	Решение Ивьевского РИК от 26.11.2013 №10	до 25.11.2028г	
пруд в 0,047 км ЮВ д. Хутор Сябрынь, 19,5 га	ООО "Сябрыньские озера"	Решение Ивьевского РИК от 22.10.2013 №9	до 21.10.2028 г.	
пруд в 0,37 км западнее д.Кузьмичи, 17 га	ИП Бурблис	Решение Ивьевского РИК от 20.02.2019 №58	до 19.02.2029г.	
пруд в 0,2 км севернее аг.Жемыславль, 50 га	ООО "СК-ГМАстрой"	Решение Ивьевского РИК от 04.01.2018 №1	до 03.01.2028г.	
пруд в 0,001 км д. Сурвилишки, 15,5 га	ИП Новосельский Я.О.	Решение Ивьевского РИК от 14.07.2023 № 6	до 13.07.2028 г	
пруд в 0,037 км СВ д. Закревщина, 3,02 га	ЧУП по оказанию услуг Ричь	Решение Ивьевского РИК от 07.03.2024 № 1	до 06.03.2034 г	
пруд в 0,005 км севернее д. Дайнова, 31,4 га	ООО «Смайл Фиш»	Решение Ивьевского РИК от 06.09.2024 № 1	до 05.09.2029 г	
пруд в 0,1 км восточнее д. Чернели, 21 га		Решение Ивьевского РИК от 28.01.2025 № 1	до 27.01.2030 г	Товарное рыбоводство

Наименование водного объекта	Наименование арендатора	Решение местного исполнительного и распорядительного органа	Срок аренды	Цели водопользования
1	2	3	4	5
Кореличский район				
Пруд 0,05 км СВ д. Бояры, 0,77 га	ИП. Кветко Владимир Павлович	Решение Кореличского районного Совета депутатов от 21.05.2014 № 2-01/2014	до 20.05.2039г.	Товарное рыбоводство и рыбоводство в рекреационных целях
Пруд 0,05 км СВ д. Бояры, 3,18 га				
Пруд 0,05 км СВ д. Бояры, 0,62 га				
пруд 0,6 км восточнее д. Радунь, 9,75 га	частное торгово-производственное предприятие «Клевый берег»	Решение Кореличского районного Совета депутатов от 05.01.2018 № 01-01/2018	до 04.01.2028г.	Товарное рыбоводство и рыбоводство в рекреационных целях
пруд 0,2 км южнее д. Романы, 2,85 га	ИП Кандера Александр Александрович	Решение Кореличского районного Совета депутатов от 02.10.2012 №1	до 01.10.2032г.	Товарное рыбоводство и рыбоводство в рекреационных целях
Пруд 0,2 км западнее аг. Красное, 4,25 га	ИП Кучук Максим Леонидович	Решение Кореличского районного Совета депутатов от 11.11.2020 № 01-11/2020	до 10.11.2045г.	Товарное рыбоводство и рыбоводство в рекреационных целях
пруд 0,1 км восточнее д. Кальчичи, 0,98 га		Решение Кореличского районного Совета депутатов от 30.04.2019 № 02-04/2020	до 29.04.2044г.	
Пруд №1 0,1 км западнее г.п.Кореличи, 0,9 га		Решение Кореличского районного Совета депутатов от 01.09.2023 № 01-09/2023	до 31.08.2028г.	Товарное рыбоводство
Пруд №3 0,1 км западнее г.п.Кореличи, 0,07 га				
Пруд №5 0,1 км западнее г.п.Кореличи, 0,02 га				
Пруд №7 0,1 км западнее г.п.Кореличи, 0,05 га				
Пруд №9 0,1 км западнее г.п.Кореличи, 0,05 га				
Пруд №2 0,1 км западнее г.п.Кореличи, 0,05 га				
Пруд №4 0,1 км западнее г.п.Кореличи, 0,05 га				

Наименование водного объекта	Наименование арендатора	Решение местного исполнительного и распорядительного органа	Срок аренды	Цели водопользования
1	2	3	4	5
Пруд №6 0,1 км западнее г.п.Кореличи, 0,04 га				
Пруд №8 0,1 км западнее г.п.Кореличи, 0,05 га				
Пруд №10 0,1 км западнее г.п.Кореличи, 0,01 га				
Пруд 0,01 км южнее д. Дорогово, 18,83 га	ИП Дрозд Михаил Борисович	Решение Кореличского районного Совета депутатов от 02.01.2019 № 01-01/2019	до 01.01.2044г.	Товарное рыбоводство и рыбоводство в рекреационных целях
Пруд 0,01 км южнее д. Дорогово, 0,68 га				
пруд 0,05 км восточнее д. Крышиловщина, 3,27 га	ИП Абрамович Сергей Николаевич	Решение Кореличского районного Совета депутатов от 28.07.2023 № 01-07/2023	до 27.07.2048г.	Товарное рыбоводство и рыбоводство в рекреационных целях
пруд 0,05 км восточнее д. Крышиловщина, 0,15 га				
пруд 0,05 км восточнее д. Крышиловщина, 0,32 га				
Пруд 1 км южнее д. Чижиновцы, 0,13 га	ИП Гаманюк Михаил Георгиевич	Решение Кореличского районного Совета депутатов от 04.01.2022 № 02-01/2022	до 03.01.2027г.	Товарное рыбоводство и рыбоводство в рекреационных целях
Пруд 1 км южнее д. Чижиновцы, 0,33 га				
Пруд 1 км южнее д. Чижиновцы, 0,59 га				
пруд 0,001 км восточнее д. Юровичи, 1,08 га	крестьянское (фермерское) хозяйство «Базавлук» Везнюк Татьяна Александровна	Решение Кореличского районного Совета депутатов от 04.01.2022 №01-01/2022	до 03.01.2031г.	Товарное рыбоводство и рыбоводство в рекреационных целях
пруд 0,5 км восточнее д. Кожево, 13,5 га	частное торговое унитарное предприятие «ВасАВА» Васильев Александр Валерьевич	Решение Кореличского районного Совета депутатов от 04.01.2022 №03-01/2022	до 03.01.2027г.	Товарное рыбоводство и рыбоводство в рекреационных целях
пруд № 1 0,7 км СВ д. Рапьево, 0,95 га	ИП Соловей Артем Викторович	Решение Кореличского районного Совета депутатов от 03.11.2022 № 01-11/2022	до 02.11.2027г.	Товарное рыбоводство и рыбоводство в рекреационных целях
пруд № 2 0,7 км СВ д.				

Наименование водного объекта	Наименование арендатора	Решение местного исполнительного и распорядительного органа	Срок аренды	Цели водопользования
1	2	3	4	5
Рапьево, 0,2 га				
пруд № 3 0,7 км СВ д. Рапьево, 1,55 га				
пруд 0,05 км СВ д. Баратин, 1,36 га	ИП Каляда Евгений Николаевич	Решение Кореличского районного Совета депутатов от 01.09.2023 № 01-09/2023	до 31.08.2028г.	Товарное рыбоводство и рыбоводство в рекреационных целях
пруд № 1 0,129 км восточнее д. М. Жуховичи, 1,16 га	СПК «Жуховичи» Штытько Михаил Михайлович	Решение Кореличского районного Совета депутатов от 24.07.2024 № 01-07/2024	до 23.07.2049г.	Товарное рыбоводство и рыбоводство в рекреационных целях
пруд № 2 0,129 км восточнее д. М. Жуховичи, 2,12 га				
пруд № 3 0,129 км восточнее д. М. Жуховичи, 0,61 га				
пруд № 4 0,129 км восточнее д. М. Жуховичи, 3,63 га				
пруд № 5 0,129 км восточнее д. М. Жуховичи, 1,18 га				
пруд № 6 0,129 км восточнее д. М. Жуховичи, 0,43 га				
пруд № 7 0,129 км восточнее д. М. Жуховичи, 0,45 га				
пруд № 8 0,129 км восточнее д. М. Жуховичи, 0,5 га				
пруд № 9 0,129 км восточнее д. М. Жуховичи, 0,24 га				
пруд № 10 0,129 км				

Наименование водного объекта	Наименование арендатора	Решение местного исполнительного и распорядительного органа	Срок аренды	Цели водопользования
1	2	3	4	5
восточнее д. М. Жуховичи, 0,31 га				
Лидский район				
пруд 0,025 км южнее д. Гурины, 2,3 га	ООО "Фишко"	Решение Лидского РИК от 06.03.2020 № 1	до 05.03.2030 г.	Товарное рыбоводство и рыбоводство в рекреационных целях
пруд 0,02 км севернее д. Дубчаны, 20 га	ИП Буринская Г.М.	Решение Лидского РИК от 03.01.2023 № 1	до 02.01.2028 г.	Рыбоводство в рекреационных целях
пруд 0,2 км ЮВ д. Горняты, 0,74 га				
пруд 0,2 км ЮВ д. Горняты, 0,6 га				
пруд 0,025 км западнее д. Ваверка, 20,09 га	КСУП "Ваверка - Агро"	Решение Лидского РИК от 20.07.2020 №3	до 19.07.2025г.	Товарное рыбоводство и рыбоводство в рекреационных целях
пруд 0,01 км восточнее д. Шавдюки, 25,8 га	ИП Любянец А.Г.	Решение Лидского РИК от 29.03.2023 №1	до 28.03.2033 г.	Товарное рыбоводство и рыбоводство в рекреационных целях
пруд 0,01 км СЗ д. Дворище, 0,47 га	ООО "Адрес лета"	Решение Лидского РИК от 03.06.2019 №3	до 02.06.2029 г.	Товарное рыбоводство и рыбоводство в рекреационных целях
пруд 0,01 км СЗ д. Дворище, 0,07 га				
пруд 0,11 км восточнее д. Кривичи, 18,2 га	ФХ "Нептун"	Решение Лидского РИК от 15.12.2021 №2	до 14.12.2026г.	Товарное рыбоводство
пруд 0,015 км ЮВ д. Жирмуны, 1,34 га	ИП Кошко А.В.	Решение Лидского РИК от 30.01.2022 №1	до 29.01.2027г.	Рыбоводство в рекреационных целях
пруд 0,012 км СВ аг. Можейково, 0,57 га	ИП Страха С.В.	Решение Лидского РИК от 15.07.2024 №1	до 14.07.2029г.	Товарное рыбоводство
пруд 0,05 км севернее аг. Можейково, 11 га		Решение Лидского РИК от 31.03.2023 №2	до 30.03.2028г.	Товарное рыбоводство и рыбоводство в рекреационных целях
пруд 0,025 км севернее д. Бердовка, 4,7 га	ИП Немыкин Н.Н.	Решение Лидского РИК от 01.06.2023 №3	до 30.05.2028г.	Товарное рыбоводство и рыбоводство в рекреационных целях
пруд 0,005 км севернее д. Дубровня, 16,3 га	ООО «Берестовицкое поместье»	Решение Лидского РИК от 15.07.2024 №2	до 14.07.2044г.	Товарное рыбоводство и рыбоводство в рекреационных целях
Мостовский район				
пруд 0,1 км южнее д.	ИП Ануфрик В.В.	Решение Мостовского РИК от	до 26.08.2044г.	Рыбоводство в рекреационных целях

Наименование водного объекта	Наименование арендатора	Решение местного исполнительного и распорядительного органа	Срок аренды	Цели водопользования
1	2	3	4	5
Войниловичи, 1,97 га		27.08.2019 г №9		
пруд 0,4 км ЮЗ д. Войниловичи, 3,08 га				
пруд 0,2 км ЮЗ д. Войниловичи, 3,09 га				
пруд 0,76 км южнее д. Подбараны, 3,24 га	ФХ «Явар Урбаша И.И.»	Решение Мостовского РИК от 22.09.2016 г №4	до 22.09.2041г.	Товарное рыбоводство и (или) рыбоводство в рекреационных целях
пруд 0,93 км западнее д. Копачи, 4,361 га	ПСРА «Рыбхоз Струбницкий»	Решение Мостовского РИК от 22.09.2016 г №3	до 21.09.2041г.	Товарное рыбоводство и (или) рыбоводство в рекреационных целях
пруд 0,75 км западнее д. Копачи, 1,626 га				
пруд 0,8 км западнее д. Копачи, 1,167 га				
пруд 0,68 км западнее д. Копачи, 7,481 га				
пруд 0,59 км западнее д. Копачи, 0,367 га				
пруд 0,44 км западнее д. Копачи, 1,238 га				
пруд 0,41 км западнее д. Копачи, 0,09 га				
пруд 0,42 км западнее д. Копачи, 0,104 га				
пруд 0,37 км западнее д. Копачи, 0,069 га				
пруд 0,38 км западнее д. Копачи, 0,131 га				
пруд 0,38 км западнее д. Копачи, 0,006 га				
пруд 0,4 км западнее д. Копачи, 0,054 га				
пруд 0,33 км западнее д. Копачи, 0,098 га				

Наименование водного объекта	Наименование арендатора	Решение местного исполнительного и распорядительного органа	Срок аренды	Цели водопользования
1	2	3	4	5
пруд 0,39 км западнее д. Копачи, 0,843 га				
пруд 0,47 км западнее д. Копачи, 1,021 га				
пруд 0,55 км западнее д. Копачи, 0,725 га				
пруд 0,6 км западнее д. Копачи, 0,264 га				
пруд 0,73 км западнее д. Копачи, 2,66 га				
пруд 0,6 км западнее д. Копачи, 2,217 га				
пруд 0,56 км западнее д. Копачи, 0,148 га				
пруд 0,54 км западнее д. Копачи, 0,056 га				
пруд 0,42 км западнее д. Копачи, 1,173 га				
пруд 0,6 км западнее д. Копачи, 0,191 га				
пруд 0,37 км западнее д. Копачи, 2,286 га				
пруд 0,66 км западнее д. Копачи, 4,944 га				
пруд 0,8 км западнее д. Копачи, 0,304 га				
пруд 0,2 км западнее д. Олешавичи, 4,29 га	КФХ "База отдыха Уют"	Решение Мостовского РИК от 04.01.2021 г №10	до 03.01.2046 г.	Товарное рыбоводство и (или) рыбоводство в рекреационных целях
пруд 0,75 км западнее д. Олешавичи, 5,4 га				
пруд 0,6 км западнее д. Олешавичи, 3,5 га				
пруд 0,35 км западнее д. Олешавичи, 2,24 га				

Наименование водного объекта	Наименование арендатора	Решение местного исполнительного и распорядительного органа	Срок аренды	Цели водопользования
1	2	3	4	5
пруд 0,2 км западнее д. Олешавичи, 1,61 га				
пруд 0,2 км западнее д. Олешавичи, 0,15 га				
пруд 0,25 км западнее д. Олешавичи, 0,2 га				
пруд 0,25 км западнее д. Олешавичи, 0,04 га				
пруд 0,2 км западнее д. Олешавичи, 0,09 га				
пруд 0,25 км западнее д. Олешавичи, 0,05 га				
пруд, 0,08 км западнее аг. Микелевщина, 13,7 га				
пруд, 0,25 км восточнее аг. Пацевичи, 8,2 га				
пруд 0,025 км севернее д.Белавичи, 0,27 га	ООО «Мостытепломонтаж»	Решение Мостовского РИК от 27.11.2017 г №6	до 26.11.2042г.	Товарное рыбоводство и (или) рыбоводство в рекреационных целях
пруд 0,028 км севернее д. Белавичи, 0,15 га				
пруд 0,29 км севернее д. Белавичи, 0,08 га				
пруд 0,3 км севернее д. Белавичи, 0,24 га				
пруд 0,3 км севернее д. Белавичи, 0,26 га				
пруд 0,55 км севернее д. Белавичи, 0,63 га				
пруд 0,56 км севернее д. Белавичи, 0,55 га				
пруд 0,45 км севернее д. Белавичи, 0,79 га				
пруд 0,02 восточнее д. Дулевщина, 2,06 га	ООО "ЛакФишинг"	Решение Мостовского РИК от 29.03.2021 г №11	до 28.03.2046 г.	Рыбоводство в рекреационных целях

Наименование водного объекта	Наименование арендатора	Решение местного исполнительного и распорядительного органа	Срок аренды	Цели водопользования
1	2	3	4	5
пруд 0,02 восточнее д. Дулевщина, 1,82 га				
пруд 0,02 восточнее д. Дулевщина, 3,48 га				
пруд 0,02 восточнее д. Дулевщина, 3,47 га				
пруд 0,02 восточнее д. Дулевщина, 4,29 га				
пруд 0,02 восточнее д. Дулевщина, 5,09 га				
пруд 0,02 восточнее д. Дулевщина, 0,71 га				
пруд 0,65 км западнее д. Подбораны, 5,6 га	ФХ "Эко"	Решение Мостовского РИК от 05.02.2019 г №8	до 04.02.2044г.	Рыбоводство в рекреационных целях
пруд 0,02 км восточнее д. Мосты Левые, 0,34 га	Баранская Е.И.	Решение Мостовского РИК от 15.03.2022 г №13	до 14.03.2047г.	Рыбоводство в рекреационных целях
пруд 0,07 км восточнее д. Мосты Левые, 0,54 га				
пруд 0,03 км восточнее д. Мосты Левые, 0,64 га				
Новогрудский район				
пруд вблизи д.Ладеники, 3,6 га	ОАО Турлейк	Решение Новогрудского РИК от 19.03.20024 № 1	до 18.03.2049 г.	Товарное рыбоводство и рыбоводство в рекреационных целях
пруды вблизи д. Осташино, 3,56 га	КФХ Осташино	Решение Новогрудского РИК от 05.10.2022 №1	до 04.10.2032 г.	
пруд вблизи д. Дубровица, 0,82 га	КФХ Лысый	Решение Новогрудского РИК от 25.07.2018, №1	до 24.07.2028 г.	
пруд вблизи д. Косичи, 2,5 га	ИП Гусев С.А.	Решение Новогрудского РИК от 01.10.2021 г.№1	до 30.09.2026 г.	
пруд вблизи д. Заполье, 2,9 га	К(Ф)Х Арника горная	Решение Новогрудского РИК от 05.10.2010, №4	до 04.10.2035 г.	Товарное рыбоводство
Островецкий район				
Пруд 0,4 км восточнее	ЧПТУП «Ляличи»	Решение Островецкого районного	до 31.06.2041г.	Товарное рыбоводство и рыбоводство

Наименование водного объекта	Наименование арендатора	Решение местного исполнительного и распорядительного органа	Срок аренды	Цели водопользования
1	2	3	4	5
аг.Ворняны, 46,1 га		Совета депутатов от 01.07.2016 №1		в рекреационных целях
пруд Гуры, 0,22 км СЗ д. Новики, 7,9 га	ИП Носкевич Р.Ф.	Решение Островецкого районного Совета депутатов от 11.09.2020 №1	до 10.09.2045г.	Товарное рыбоводство и рыбоводство в рекреационных целях
Ошмянский район				
пруд вблизи дер. Стадольники, 4,68 га	КФХ «Кольчуны-Агро»	Решение Ошмянского районного Совета депутатов от 03.01.2014 №1-2016	до 02.01.2039	Товарное рыбоводство и рыбоводство в рекреационных целях
пруд вблизи дер. Габрияловщина, 7,8 га		Решение Ошмянского районного Совета депутатов от 06.01.2016 № 1-2016	до 05.01.2041	
пруд вблизи дер. Рогинченята, 4,5 га	КФХ «Андрушкевич А.В.»	Решение Ошмянского районного Совета депутатов от 23.10.2017 №2-2017	до 22.10.2032	Товарное рыбоводство и рыбоводство в рекреационных целях
пруд вблизи дер. Огородники, 0,4 га	РУП «СПЦЖ»	Решение Ошмянского районного Совета депутатов от 10.05.2017 №01-2017	до 09.05.2027	Товарное рыбоводство и рыбоводство в рекреационных целях
пруд вблизи дер. Гравжишки, 5,3 га	ИП Юхевич Ю.С.	Решение Ошмянского районного Совета депутатов от 08.04.2016 № 2-2016	до 07.04.2026	Товарное рыбоводство и рыбоводство в рекреационных целях
пруды вблизи дер. Дертники, 3 га	КФХ «Гуры» Потрепко Станислава Францевича	Решение Ошмянского районного Совета депутатов от 18.06.2020 № 1-2020	до 17.06.2025	Товарное рыбоводство и рыбоводство в рекреационных целях
пруд вблизи дер. Гейстуны, 6 га	КФХ «Иваново»	Решение Ошмянского районного Совета депутатов от 05.04.2021 № 1-2021	до 04.04.2026	Товарное рыбоводство и рыбоводство в рекреационных целях
Обводненные карьеры вблизи дер. Загорняты, 18 га	ИП Чистобаев Д.А.	Решение Ошмянского районного Совета депутатов от 01.11.2024 № 1-2019	до 31.10.2024	Товарное рыбоводство и рыбоводство в рекреационных целях
пруд вблизи д. Хоронжишки, 4,17 га	ИП Сухажевский В.Б.	Решение Ошмянского районного Совета депутатов от 14.09.2021 № 1-2021	до 13.09.2031	Товарное рыбоводство и рыбоводство в рекреационных целях
пруд вблизи д. Берники, 9,26 га		Решение Ошмянского районного Совета депутатов от 01.11.2024 № 1-2021	до 31.10.2037	

Наименование водного объекта	Наименование арендатора	Решение местного исполнительного и распорядительного органа	Срок аренды	Цели водопользования
1	2	3	4	5
Свислочский район				
пруд вблизи д.Лубянка, 28,4 га	КФХ "Чистая гладь"	Решение Свислочского районного Совета депутатов от 23.03.2010 № 2	до 22.03.2035г.	Рыбоводство
пруд вблизи аг.г.Новый Двор, 16,6 га	ООО «ЛюбиРыба»	Решение Свислочского районного Совета депутатов от 22.06.2024 № 8	до 21.06.2049г.	Товарное рыбоводство и рыбоводство в рекреационных целях
пруд вблизи д.Свянтица, 9,6 га	ИП Раецкий С.В	Решение Свислочского районного Совета депутатов от 13.09.2018 № 6	до 12.09.2043г.	Рыбоводство и рыбоводство в рекреационных целях
Слонимский район				
пруд 0,01 км западнее д.Особняки (Соколово), 17,73 га	ФХ "У Петруся"	Решение Слонимского районного Совета депутатов от 01.06.2014 № 1	до 31.05.2039	Товарное рыбоводство
пруд 19 км СВ д. Высоцк, 1,81 га	КФХ "Роса-Агро"	Решение Слонимского районного Совета депутатов от 30.09.2009 № 12	до 29.09.2034	Товарное рыбоводство
пруд 0,05 км восточнее д.Шишки, 14,9 га	ФХ "У Владара"	Решение Слонимского районного Совета депутатов от 10.04.2023 № 34	до 09.04.2028	Товарное рыбоводство и рыбоводство в рекреационных целях
пруд 16 км СВ аг. Деревная, 16,1 га	ИП Емельянчик А.В.	Решение Слонимского районного Совета депутатов от 10.04.2023 № 35	до 09.04.2028	Товарное рыбоводство и рыбоводство в рекреационных целях
пруд 0,02 км севернее д. Сколдичи, 1,75 га	ИП Степанюк О.Г.	Решение Слонимского районного Совета депутатов от 31.05.2022 № 31	до 30.05.2027	Товарное рыбоводство и рыбоводство в рекреационных целях
пруд 0,03 км южнее д Завершье, 2,8 га	ИП Лось А.В.	Решение Слонимского районного Совета депутатов от 30.06.2021 № 28	до 29.06.2026	Товарное рыбоводство и рыбоводство в рекреационных целях
пруд 0,01 км южнее д. Сеньковщина, 29,3 га	ОАО "Сеньковщина"	Решение Слонимского районного Совета депутатов от 30.09.2021 № 29	до 29.09.2031	Товарное рыбоводство и рыбоводство в рекреационных целях
пруд 0,01 км восточнее аг. Драпово, 3,45 га	ИП Юрковец И.В.	Решение Слонимского районного Совета депутатов от 06.01.2021 № 24	до 05.01.2026	товарное рыбоводство и рыбоводство в рекреационных целях
пруд 0,14 км западнее д. Хмельница, 3,1 га		Решение Слонимского районного Совета депутатов от 31.05.2022 № 32	до 30.05.2027	
пруд 0,01 км ЮВ д. Ветевичи, 1,1 га		Решение Слонимского районного Совета депутатов от 06.10.2017 № 15	до 05.10.2027	
пруд 1,45 км севернее д.Смовжи, 4,5 га	Панасеня А.Н.	Решение Слонимского районного Совета депутатов от 21.06.2019 № 20	до 20.06.2034	Товарное рыбоводство и рыбоводство в рекреационных целях
пруд 0,05 км южнее д.Тушевичи, 11,4 га	КФХ "Озерки-Тушевичи"	Решение Слонимского районного Совета депутатов от 09.08.2024 № 42	до 08.08.2029	Товарное рыбоводство

Наименование водного объекта	Наименование арендатора	Решение местного исполнительного и распорядительного органа	Срок аренды	Цели водопользования
1	2	3	4	5
пруд 0,01 км южнее д. Шиловичи, 15,3 га				
пруд 0,05 км западнее д. Чемеры, 0,64 га	ООО "ВудВоркингГрупп"	Решение Слонимского районного Совета депутатов от 16.07.2023 № 36, 37, 38, 39	до 15.07.2028	Товарное рыбоводство
пруд 0,1 км ЮЗ д. Чемеры, 0,27 га				
пруд 0,05 км западнее д. Чемеры, 0,38 га				
пруд 0,02 км СЗ д. Чемеры, 0,27 га				
пруд 0,05 км восточнее д. Великая Кракотка, 1,3 га	Свято-Зосимо-Совватиевский мужской монастырь Новогрудской епархии	Решение Слонимского районного Совета депутатов от 26.06.2015 № 1	до 25.06.2040	Товарное рыбоводство
пруд 0,75 км восточнее аг. Большие Шиловичи, 0,25 га	ИП Пименова Т.Н.	Решение Слонимского районного Совета депутатов от 02.11.2016 № 7	до 01.11.2026	Товарное рыбоводство и рыбоводство в рекреационных целях
пруд 0,17 км восточнее аг. Большие Шиловичи, 0,37 га				
пруд 0,25 км СЗ д. Смовжи, 3,1 га	Кононович Д.И.	Решение Слонимского районного Совета депутатов от 05.10.2022 № 33	до 04.10.2027	Товарное рыбоводство и рыбоводство в рекреационных целях
пруд 0,18 км севернее д. Чемеры, 1,67 га	ИП Хильмон И.М.	Решение Слонимского районного Совета депутатов от 06.11.2018 № 19	до 05.11.2028	Товарное рыбоводство и рыбоводство в рекреационных целях
пруд 1,7 км СВ д. Савичи, 1,05 га	ИП Прусевич В.Ю.	Решение Слонимского районного Совета депутатов от 31.05.2022 № 30	до 30.05.2027	Товарное рыбоводство
пруд 0,01 км западнее д. Залесье, 1,05 га	ИП Иванчук О.В.	Решение Слонимского районного Совета депутатов от 30.09.2024 № 43	до 29.09.2029	Товарное рыбоводство и рыбоводство в рекреационных целях
пруд 1,55 км восточнее д. Якимовичи, 0,9 га	Шлыкович Г.В.	Решение Слонимского районного Совета депутатов от 09.04.2025 № 44	до 08.04.2030	Товарное рыбоводство
пруд 0,02 км южнее д. Болты, 4,5 га	Кардаш А.В.	Решение Слонимского районного Совета депутатов от 04.01.2021 № 25	до 03.01.2026	Товарное рыбоводство и рыбоводство в рекреационных целях
пруд 4,0 км восточнее д. Новая Стража, 1,3 га	ГЛХУ "Слонимский лесхоз"	Решение Слонимского районного Совета депутатов от 11.11.2009 № 14	до 10.11.2034	Товарное рыбоводство

Наименование водного объекта	Наименование арендатора	Решение местного исполнительного и распорядительного органа	Срок аренды	Цели водопользования
1	2	3	4	5
пруд 0,01 км севернее д. Волчуны, 1,2 га	ИП Михайловский Н.Н.	Решение Слонимского районного Совета депутатов от 08.06.2021 № 27	до 07.06.2026	Товарное рыбоводство и рыбоводство в рекреационных целях
пруд 17 км севернее д. Задворье, 2,5 га	ОАО "Слонимский мяскокомбинат"	Решение Слонимского районного Совета депутатов от 03.08.2018 № 18	до 02.08.2028	Товарное рыбоводство и рыбоводство в рекреационных целях
пруд 15 км севернее д. Приречье, 2,8 га				
пруд 0,3 км СЗ д. Исаевичи, 0,7 км	ООО «Органик Лэнд»	Решение Слонимского районного Совета депутатов от 06.06.2024 № 40	до 05.06.2029	Товарное рыбоводство
Сморгонский район				
пруд 0,4 км СЗ д. Белевичи, 15,6 га	ФХ «ВипАгроАльянс»	Решение Сморгонского РИК от 28.07.2022 № 22	до 27.07.2030 г.	Рыбоводство в рекреационных целях и товарного рыбоводства
пруд 1,1 км западнее д. Малиновая, 22 га	ИП Носкевич Р.Ф.	Решение Сморгонского РИК от 27.08.2020 № 2	до 26.08.2025г.	Рыбоводство в рекреационных целях и товарного рыбоводства
пруд 34 км южнее д.Ордаши, 22 га	ООО «Агротрейд»	Решение Сморгонского РИК от 27.08.2020 № 1	до 26.08.2025г.	Рыбоводство в рекреационных целях и товарного рыбоводства
пруд в 11 км южнее д. Байбы, 5,3 га	КУП «Сморгонская райплемстанция»	Решение Сморгонского РИК от 21.06.2021 № б/н	до 20.06.2026г.	Рыбоводство в рекреационных целях и товарного рыбоводства
пруд 34 км севернее д. Поляны, 11,8 га	ИП Видута С.Э.	Решение Сморгонского РИК от 22.10.2020 № 1	до 21.10.2025г.	Рыбоводство в рекреационных целях и товарного рыбоводства
пруд 0,3 км южнее д. Медрики, 16,5 га	ИП Лещевский В.С.	Решение Сморгонского РИК от 08.11.2021 № б/н	до 07.11.2026г.	Рыбоводство в рекреационных целях и товарного рыбоводства
пруд 0,4 км ЮВ аг. Раковцы, 6,5 га	ИП Клышевич А.А.	Решение Сморгонского РИК от 01.03.2021 № 1	до 28.02.2046г.	Рыбоводство в рекреационных целях и товарного рыбоводства
Щучинский район				
пруд 0,1 км южнее д. Клешняки, 52,85 га	ЧУП по оказанию услуг «ЗИМЛен»	Решение Щучинского РИК от 02.07.2008 г. № 4	до 01.07.2033г.	Товарное рыбоводство
пруд 0,1 км ЮЗ аг. Гурнофель, 62,36 га	ОАО «Василишки»	Решение Щучинского РИК от 02.07.2008 г. № 7	по 01.07.2033г.	Товарное рыбоводство и рыбоводство в рекреационных целях
пруд 0,1 км южнее д. Сухари, 5,37 га	КФХ «Гук Иван Петрович»	Решение Щучинского РИК от 28.05.2024 г. № 69	до 27.05.2039г.	Товарное рыбоводство
пруд 0,01 км СЗ д. Скоржики, 23,39 га	ООО «СпецАгротур»	Решение Щучинского РИК от 12.05.2010 г. № 16	до 11.05.2035г.	Товарное рыбоводство и рыбоводство в рекреационных целях
пруд 0,5 км СЗ д.			до 02.10.2036г.	

Наименование водного объекта	Наименование арендатора	Решение местного исполнительного и распорядительного органа	Срок аренды	Цели водопользования
1	2	3	4	5
Будровцы, 38,22 га		03.10.2011 г. № 18		
пруд 0,1 км СВ д. Ищельняны, 17,72 га	ИП Волчкевич Геннадий Янович	Решение Щучинского РИК от 19.07.2013г. № 39	по 18.07.2038г.	Товарное рыбоводство и рыбоводство в рекреационных целях
пруд 0,3 км южнее аг. Демброво, 6,69 га	ИП Крищик Сергей Иосифович	Решение Щучинского РИК от 24.05.2024 г. № 67	до 23.05.2034г.	Товарное рыбоводство и рыбоводство в рекреационных целях
пруд 0,1 км севернее д. Заря Коммунизма, 8,84 га	ООО «ЖелудокАгро»	Решение Щучинского РИК от 24.05.2024 г. № 66	до 23.05.2034г.	Товарное рыбоводство и рыбоводство в рекреационных целях
пруд 0,2 км севернее аг.Руткевичи, 2,62 га	ООО «КобРут»	Решение Щучинского РИК от 20.01.2022 г. № 63	до 19.01.2027г.	Товарное рыбоводство и рыбоводство в рекреационных целях
пруд 0,02 км южнее д.Кобровцы, 5,63 га		Решение Щучинского РИК от 19.02.2024 г. № 65	до 18.02.2029г.	Товарное рыбоводство и рыбоводство в рекреационных целях
пруд 0,2 км восточнее аг.Каменка, 32,81 га	ОАО «Щучинский завод «Автопровод»	Решение Щучинского РИК от 19.06.2015 г. № 47	до 18.06.2040г.	Товарное рыбоводство и рыбоводство в рекреационных целях
пруд 0,01 км западнее д. Бобра, 10,7 га	ИП Ахрем Николай Николаевич	Решение Щучинского РИК от 11.05.2020 г. № 57	до 10.05.2045г.	Товарное рыбоводство
пруд 0,6 км ЮВ д. Прудцы, 0,68 га	ИП Станевич Андрей Адамович	Решение Щучинского РИК от 09.09.2020 г. № 60	до 08.09.2045г.	Товарное рыбоводство
пруд 0,9 км южнее д. Пески, 7,79 га	ОАО «Гродножилстрой»	Решение Щучинского РИК от 03.06.2021 г. № 62	до 02.06.2031г.	Товарное рыбоводство и рыбоводство в рекреационных целях
пруд 0,1 км южнее д. Большие Козлы, 24,97 га	СООО «Клубника Планта»	Решение Щучинского РИК от 14.02.2023 г. № 64	до 13.02.2048г.	Товарное рыбоводство и рыбоводство в рекреационных целях
пруд 0,4 км ЮВ д. Громки, 17,06 га	ИП Курилович Ольга Александровна	Решение Щучинского РИК от 12.06.2020 г. № 59	до 11.06.2025г.	Товарное рыбоводство и рыбоводство в рекреационных целях
пруд 0,5 км ЮЗ д. Трудовая, 18,11 га	ИП Злотов Алексей Викторович	Решение Щучинского РИК от 29.12.2020 г. № 61	до 28.12.2025г.	Товарное рыбоводство
пруд 0,1 км севернее д. Ищелно, 1,87 га	КСУП «Совхоз «Большое Можейково»	Решение Щучинского РИК от 24.05.2024 г. № 68	до 23.05.2029г.	Товарное рыбоводство и рыбоводство в рекреационных целях
Минская область				
Березинский район				
Пруд вблизи д. Маческ, 14,0 га	Сельскохозяйственное унитарное предприятие «АгроМАЗ»	Решение Березинского районного Совета депутатов от 29.05.2018 № 21	31.05.2028 г.	Товарное рыбоводство и рыбоводство в рекреационных целях
Пруд вблизи д. Белавичи,	Индивидуальный	Решение Березинского районного	30.11.2025 г.	Товарное рыбоводство и рыбоводство

Наименование водного объекта	Наименование арендатора	Решение местного исполнительного и распорядительного органа	Срок аренды	Цели водопользования
1	2	3	4	5
6,5 га	предприниматель Яблонский Н.Н.	Совета депутатов от 27.11.2020 № 117		в рекреационных целях
Пруд вблизи д. Винорово, 12,8 га	Филиал ООО «ОМА» в д. Михалева	Решение Березинского районного Совета депутатов от 28.09.2021 № 176	27.09.2026 г.	Товарное рыбоводство и рыбоводство в рекреационных целях
Борисовский район				
Пруд «Бродовка» вблизи д. Бродовка, 6,51 га	Фермерское хозяйство «Коляннич»	Решение Борисовского районного Совета депутатов от 26.04.2007 № 34	22.05.2032 г.	Рыбоводство в рекреационных целях
Пруд «Малое Стахово» вблизи д. Малое Стахово, 2,6 га	КФХ «РК-Агро»	Решение Борисовского районного Совета депутатов от 28.12.2018 № 59	30.12.2043 г.	Рыбоводство в рекреационных целях
Вилейский район				
Пруд вблизи д. Есьманцы, 9,5 га	КФХ «Бубневич»	Решение Вилейского районного Совета депутатов от 27.05.2009 №106	02.06.2034 г.	Товарное рыбоводство и рыбоводство в рекреационных целях
Пруд вблизи д. Лыцевичи, 10,45 га	ФХ «Лыцевичи»	Решение Вилейского районного Совета депутатов от 25.08.2009 №113	29.08.2034 г.	Товарное рыбоводство и рыбоводство в рекреационных целях
Пруд вблизи д. Новоселки, 8,0 га	ЧП «СпецАвтоВлад»	Решение Вилейского районного Совета депутатов от 27.04.2018 №18	15.05.2038 г.	Товарное рыбоводство и рыбоводство в рекреационных целях
Пруд вблизи д. Соколовка, 10,66 га	ФХ «Нестеренко Д.В.»	Решение Вилейского районного Совета депутатов от 30.03.2010 №158	08.04.2030 г.	Товарное рыбоводство и рыбоводство в рекреационных целях
Пруд вблизи д. Соколовка, 0,66 га				
Пруд вблизи д. Ивонцевичи 4,1 га	ЧУП «Ремвил»	Решение Вилейского районного Совета депутатов от 14.04.2020 №135	15.04.2045 г.	Товарное рыбоводство и рыбоводство в рекреационных целях
Пруд вблизи д. Ивонцевичи 0,92 га				
Пруд вблизи д. Ивонцевичи 1,28 га				
Пруд вблизи д. Новосады, 3,2 га	КХФ «Панский хуторок»	Решение Вилейского районного Совета депутатов от 18.10.2021 №227	01.11.2026 г.	Товарное рыбоводство и рыбоводство в рекреационных целях
Пруд вблизи д. Будище, 17,8 га	ИП Фальчевский А.Ф.	Решение Вилейского районного Совета депутатов от 06.05.2021 №204	24.06.2031 г.	Товарное рыбоводство и рыбоводство в рекреационных целях
Пруд вблизи д. Рабунь, 10,0 га	ЧП «Рыболовная застава»	Решение Вилейского районного Совета депутатов от 01.06.2022 №278	06.06.2027 г.	Товарное рыбоводство и рыбоводство в рекреационных целях

Наименование водного объекта	Наименование арендатора	Решение местного исполнительного и распорядительного органа	Срок аренды	Цели водопользования
1	2	3	4	5
Воложинский район				
Пруд севернее 0,01 км д. Выгоничи, 2,55 га	ФХ «Выгоничанка»	Решение Воложинского районного Совета депутатов от 26.02.2021 №158	01.03.2031 г.	Товарное рыбоводство и рыбоводство в рекреационных целях
Пруд западнее 0,33 км аг. Городьки, 12,6 га	ООО «Фишальянс»	Решение Воложинского районного Совета депутатов от 26.02.2021 №158	01.03.2031 г.	Товарное рыбоводство и рыбоводство в рекреационных целях
Пруд юго-восточнее 0,02 км д. Эпимахи 0,31 га	КФХ «Эпимахи АГРО»	Решение Воложинского районного Совета депутатов от 28.12.2021 №197	02.01.2042 г.	Товарное рыбоводство и рыбоводство в рекреационных целях
Дзержинский район				
Пруд вблизи урочища д. Старина, 25,5 га	Филиал «Пятигорьев» ОАО Агрокомбинат «Дзержинский»	Решение Дзержинского районного Совета депутатов от 24.04.2014 №27-16	23.04.2033 г.	Рыбоводство и рыбоводство в рекреационных целях
Пруд, а/м дорога М1/Е30, 5,85 га	ООО СЦ «Веста»	Решение Дзержинского районного Совета депутатов от 18.01.2013 №19-13	17.01.2038 г.	Рыбоводство и рыбоводство в рекреационных целях
Пруд вблизи д. Малиновка, 0,4 га	КФХ «Чистый ручей»	Решение Дзержинского районного Совета депутатов от 24.02.2017 №132	26.02.2042 г.	Рыбоводство и рыбоводство в рекреационных целях
Пруд вблизи д. Малиновка, 3,5 га				
Пруд вблизи н.п. Станьково, 3,9 га	ОАО «АК «Дзержинский Центр экологического туризма «Станьково»	Решение Дзержинского районного Совета депутатов от 30.12.2014 №33	07.01.2040 г.	Рыбоводство и рыбоводство в рекреационных целях
Пруд вблизи д. Якуты, 1,8 га	КФХ «Смольский»	Решение Дзержинского районного Совета депутатов от 28.04.2015 №29-15	27.04.2040 г.	Рыбоводство и рыбоводство в рекреационных целях
Пруд вблизи д. Шатилы, 3,6 га	ОАО «Крутогорье-Петковичи»	Решение Дзержинского районного Совета депутатов от 13.09.2019 №75	12.09.2044 г.	Товарное рыбоводство
Пруд вблизи д. Наквасы 6,2 га	ФХ «Василек»	Решение Дзержинского районного Совета депутатов от 25.09.2016 №95	24.09.2041 г.	Товарное рыбоводство
Пруд вблизи д. Наквасы 5,3 га				
Пруд вблизи д. Наквасы 2,3 га				
Пруд вблизи д. Наквасы				

Наименование водного объекта	Наименование арендатора	Решение местного исполнительного и распорядительного органа	Срок аренды	Цели водопользования
1	2	3	4	5
2,0 га				
Пруд вблизи д. Вертники, 2,23 га	ЧУП «ВалНовОзеро»	Решение Дзержинского районного Совета депутатов от 24.03.2023 №313	23.03.2033 г.	Рыбоводство и рыболовство в рекреационных целях
Клецкий район				
Пруд вблизи д. Соловьи, 6,7 га	ООО «ПолешкоПлюс»	Решение Клецкого районного Совета депутатов от 30.12.2020 №124	12.01.2031 г.	Товарное рыболовство и рыболовство в рекреационных целях
Пруд вблизи д. Искры, 4,7 га	Архименя Денис Михайлович	Решение Клецкого районного Совета депутатов от 30.05.2024 №16	29.05.2029 г.	Товарное рыболовство и рыболовство в рекреационных целях
Пруд вблизи д. Искры, 8,2 га	ОАО «Кухчицы»	Решение Клецкого районного Совета депутатов от 23.02.2024 №329	22.02.2029 г.	Рыбоводство и рыболовство в рекреационных целях
Пруда вблизи д. Староселье, 0,93 га	ИП Бондарь Игорь Николаевич	Решение Клецкого районного Совета депутатов от 09.08.2019 №69	18.08.2024 г.	Товарное рыболовство и рыболовство в рекреационных целях
Пруда вблизи д. Староселье, 0,51 га			18.08.2029 г.	
Пруд вблизи аг. Кухчицы, 5,4 га	ИП Терешко Александр Владимирович	Решение Клецкого районного Совета депутатов от 24.07.2024 № 24	23.07.2029 г.	Товарное рыболовство и рыболовство в рекреационных целях
Пруд вблизи урочища Синявка, 4,7 га	ЧТУП «Янучок»	Решение Клецкого районного Совета депутатов от 25.02.2022. №214	01.03.2027 г.	Товарное рыболовство и рыболовство в рекреационных целях
Пруд вблизи д. Жомойдь, 2,35 га		Решение Клецкого районного Совета депутатов от 16.11.2023 №305	15.11.2028 г.	Товарное рыболовство и рыболовство в рекреационных целях
Пруд вблизи аг. Головачи, 21,56 га	ИП Стульба Ольга Сергеевна	Решение Клецкого районного Совета депутатов от 19.05.2022 №230	18.05.2027 г.	Товарное рыболовство и рыболовство в рекреационных целях
Пруд вблизи д. Рубеж, 2,3 га	ИП Яворский Артем Иванович	Решение Клецкого районного Совета депутатов от 14.09.2022 №235	19.09.2027 г.	Товарное рыболовство и рыболовство в рекреационных целях
Пруд вблизи д. Домоткановичи, 14,2 га	ИП Абрамович Сергей Александрович	Решение Клецкого районного Совета депутатов от 26.03.2021 №146	04.04.2026 г.	Товарное рыболовство и рыболовство в рекреационных целях
Пруд вблизи д. Садовая, 3,9 га	ИП Ковальчук Сергей Иванович	Решение Клецкого районного Совета депутатов от 07.04.2020 №101	14.04.2030 г.	Рыбоводство и рыболовство в рекреационных целях
Пруд у д. Степужичи, 7,73 га	ИП Зуйкевич Евгений Николаевич	Решение Клецкого районного Совета депутатов от 25.02.2022 №213	08.03.2027 г.	Товарное рыболовство и рыболовство в рекреационных целях
Пруд у д. Заполье, 17,5 га	ИП Семенчук Александр Владимирович	Решение Клецкого районного Совета депутатов от 25.02.2022 №212	09.03.2027 г.	Товарное рыболовство и рыболовство в рекреационных целях
Пруд у д. Лукавцы, 4,92 га	ИП Лукьяненко Игорь	Решение Клецкого районного Совета	26.12.2026 г.	Товарное рыболовство и рыболовство

Наименование водного объекта	Наименование арендатора	Решение местного исполнительного и распорядительного органа	Срок аренды	Цели водопользования
1	2	3	4	5
га	Александрович	депутатов от 17.12.2021 №184		в рекреационных целях
Пруд у д. Звонка, 0,02 га	ИП Мисюкевич Андрей Васильевич	Решение Клецкого районного Совета депутатов от 17.12.2021 №183	26.12.2046 г.	Рыбоводство и рыболовство в рекреационных целях
Пруд вблизи д. Соловьи, 6,7 га	ИП Полешко Александр Константинович	Решение Клецкого районного Совета депутатов от 30.12.2020 №124	12.01.2031 г.	Товарное рыболовство и рыболовство в рекреационных целях
Копыльский район				
Пруд вблизи д. Н. Гута, 2,5 га	ГОЛУ «Копыльский опытный лесхоз»	Решение Копыльского районного Совета депутатов от 16.10.2019 № 79	17.10.2044 г.	Рыбоводство и рыболовство в рекреационных целях
Пруд вблизи д. Кокоричи, 0,75 га	Индивидуальный предприниматель Вабищевич А.И.	Решение Копыльского районного Совета депутатов от 28.12.2016 № 119	05.01.2027 г.	Рыбоводство и рыболовство в рекреационных целях
Пруд вблизи д. Усово, 1,25 га	УО «Копыльский государственный колледж»	Решение Копыльского районного Совета депутатов от 09.11.2022 № 217	27.12.2032 г.	Рыбоводство и рыболовство в рекреационных целях
Пруд вблизи д. Харитоновка, 15,8 га	Меркуров Александр Вячеславович	Решение Копыльского районного Совета депутатов от 28.12.2022 № 223	29.12.2057 г.	Рыбоводство и рыболовство в рекреационных целях
Логойский район				
Пруд вблизи д. Черняховский, 21,07 га	ЧПТУП «Черняховский-Экотур»	Решение Логойского районного Совета депутатов от 11.11.2011 №95	14.11.2036 г.	Рыбоводство и рыболовство в рекреационных целях
Пруд «Лесное озеро», 1,17 га	ГУ «Санаторий Юность»	Решение Логойского районного Совета депутатов от 30.06.2020 №9	05.07.2030 г.	Рыбоводство и рыболовство в рекреационных целях
Пруд вблизи д. Погребнице, 28 га	ООО «Белситиойл»	Решение Логойского районного Совета депутатов от 29.04.2022 №284	05.05.2027 г.	Товарное рыболовство
п. Плещеницы, база отдыха «Плещеницы-2», 0,9 га	ООО «Корус Лэнд Бел»	Решение Логойского районного Совета депутатов от 23.03.2021 №201	30.03.2031 г.	Товарное рыболовство
Пруд вблизи д. Городец, 32,6 га	ЧТУП «Карпмастер»	Решение Логойского районного Совета депутатов от 28.12.2018 №59	08.01.2029 г.	Товарное рыболовство
Пруд вблизи д. Россохи, 17,0 га	ГЛХУ «Логойский лесхоз»	Решение Логойского районного Совета депутатов от 28.12.2017 №254	02.01.2028 г.	Рыбоводство и рыболовство в рекреационных целях
Пруд вблизи д. Чемки, 11,4 га	КФХ «Цнянские экопродукты»	Решение Логойского районного Совета депутатов от 29.12.2022 №327	29.12.2047 г.	Рыбоводство и рыболовство в рекреационных целях
Пруд вблизи д. Звериничи, 7,2 га	ООО «Пегас-Агро»	Решение Логойского районного Совета депутатов от 25.03.2016 №132	30.04.2026 г.	Товарное рыболовство и рыболовство в рекреационных целях

Наименование водного объекта	Наименование арендатора	Решение местного исполнительного и распорядительного органа	Срок аренды	Цели водопользования
1	2	3	4	5
Пруд вблизи д. Домаши, 6,3 га	ЧПТУП «Белый родник»	Решение Логойского районного Совета депутатов от 24.09.2024 №26	23.09.2034 г.	Товарное рыбоводство и рыбоводство в рекреационных целях
Пруд вблизи д. Заборье, 11,5 га	ООО «Релакс Фишинг»	Решение Логойского районного Совета депутатов от 11.10.2017 №245	31.11.2027 г.	Товарное рыбоводство и рыбоводство в рекреационных целях
Пруд вблизи д. Бурье, 16,4 га	ООО «Рыбхоз у Сергея»	Решение Логойского районного Совета депутатов от 03.12.2013 №112	04.12.2029 г.	Товарное рыбоводство и рыбоводство в рекреационных целях
Пруд вблизи д. Логоза, 22,8 га	ООО «МИКАФИШ-ТУР»	Решение Логойского районного Совета депутатов от 13.11.2020 №175	15.11.2030 г.	Товарное рыбоводство и рыбоводство в рекреационных целях
Пруд вблизи д. Завишино, 15 га	КФХ «АгроГлобалЭко»	Решение Логойского районного Совета депутатов от 08.09.2022 №311	14.09.2047 г.	Товарное рыбоводство и рыбоводство в рекреационных целях
Пруд вблизи д. Дубница, 0,33 га	КФХ «СВИ»	Решение Логойского районного Совета депутатов от 08.09.2022 №310	14.09.2032 г.	Товарное рыбоводство и рыбоводство в рекреационных целях
Пруд вблизи д. Крапужино, 4,3 га	ООО «КАРПУЖИНО»	Решение Логойского районного Совета депутатов от 15.06.2022 №371	22.06.2032 г.	Товарное рыбоводство и рыбоводство в рекреационных целях
Любанский район				
Пруд вблизи д. Таль, 10 га	ЧТУП «Сливец и К»	Решение Любанского районного Совета депутатов от 16.04.2020 № 124	16.04.2030 г	Рыбоводство и рыбоводство в рекреационных целях
Пруд вблизи д. Борок, 4,77 га	ИП Лапанович А.И.	Решение Любанского районного Совета депутатов от 23.12.2014 № 29	04.01.2025 г.	Рыбоводство и рыбоводство в рекреационных целях
Минский район				
Пруд 2,8 га вблизи д. Самуэлево	ЧУП «БелСпецРыбСнаб»	Решение Минского районного Совета депутатов от 09.12.2021 № 284	15.12.2046 г.	Рыбоводство и рыбоводство в рекреационных целях
Пруд вблизи д. Косачи, 2,56 га	ИП Романов А.А	Решение Минского районного Совета депутатов от 09.04.2021 №232	08.04.2046 г.	Рыбоводство и рыбоводство в рекреационных целях
Пруд вблизи д. Леонтьевичи, 2,08 га	ОАО «Гастелловское»	Решение Минского районного Совета депутатов от 23.09.2014 №44	29.09.2039 г.	Рыбоводство и рыбоводство в рекреационных целях
Пруд вблизи д. Королищевичи, 0,21 га	ИП Абрамович	Решение Минского районного Совета депутатов от 16.04.2010 №314	16.08.2035 г.	Рыбоводство и рыбоводство в рекреационных целях
Пруд вблизи д. Дички, 12, 62 га	ИП Бодялика	Решение Минского районного Совета депутатов от 20.09.2024 №35	19.09.2049 г.	Товарное рыбоводство и рыбоводство в рекреационных целях
Молодечненский район				
Пруд вблизи д. Трепалово, 10,77 га	ИП Бруцкий - Стемпковский Д.И.	Решение Молодечненского районного Совета депутатов от 28.02.2020 № 141	08.03.2025 г.	Рыбоводство в рекреационных целях

Наименование водного объекта	Наименование арендатора	Решение местного исполнительного и распорядительного органа	Срок аренды	Цели водопользования
1	2	3	4	5
Пруд вблизи д. Вяжути, 9,5 га	Фермерское хозяйство «У песка»	Решение Молодечненского районного Совета депутатов от 23.06.2020 № 159	30.06.2030 г.	Рыбоводство в рекреационных целях
Пруд вблизи д. Петровщина, 13,0 га	ОДО «Зиггер»	Решение Молодечненского районного Совета депутатов от 27.02.2015 № 63	04.03.2025 г.	Рыбоводство и рыболовство в рекреационных целях
Пруд вблизи д. Декшняны, 10,7 га	Крестьянское хозяйство Елены Александровны Трощкой	Решение Молодечненского районного Совета депутатов от 30.08.2021 № 229	05.09.2026 г.	Товарное рыболовство и рыболовство в рекреационных целях
Несвижский район				
Пруд севернее 0,2 км д. Амлынцы, 21,73 га	ЗАО «Агрокомбинат Несвижский»	Решение Несвижский районный Совет депутатов от 15.06.2017 №176	19.06.2027 г.	Товарное рыболовство и рыболовство в рекреационных целях
Пруд вблизи д. Плешевичи, 8,72 га	ЗАО «1 Мая»	Решение Несвижский районный Совет депутатов от 04.07.2016 №115	04.07.2026 г.	Товарное рыболовство и рыболовство в рекреационных целях
Пруд северо-восточнее 0,1 км д. Малоеды, 13,83 га	ЧТП УП «Рыбки-Новая Жизнь»	Решение Несвижский районный Совет депутатов от 15.06.2018 №20	17.06.2033г.	Товарное рыболовство и рыболовство в рекреационных целях
Пруд северо-западнее 0,1 км д. Дубейки 16,52 га	ОАО «Альба»	Решение Несвижский районный Совет депутатов от 27.04.2022 №231	04.05.2032 г.	Товарное рыболовство и рыболовство в рекреационных целях
Пруд южнее 0,3 км аг. Лань 24,24 га		Решение Несвижский районный Совет депутатов от 14.11.2018 №38	14.11.2028 г.	Товарное рыболовство и рыболовство в рекреационных целях
Пуховичский район				
Пруд вблизи д. Загай, 43 га	КФХ «Юницкого»	Решение Пуховичский Совет депутатов от 06.06.2017 №140	14.06.2042 г.	Рыбоводство и рыболовство в рекреационных целях
Пруд вблизи д. Ковалевичи, 13,5 га	ИП Чешейко С.В.	Решение Пуховичский Совет депутатов от 26.11.2020 №165	03.12.2025 г.	Рыбоводство и рыболовство в рекреационных целях
Пруд вблизи д. Сутин, 3,0 га	ИП Король Андрей Владимирович	Решение Пуховичский Совет депутатов от 19.03.2021 №192	18.03.2026 г.	Рыбоводство и рыболовство в рекреационных целях
Слуцкий район				
Пруд возле д. Ивань, 5,88 га	ООО «ЯниСлав»	Решение Слуцкого районного Совета депутатов от 29.03.2011 № 87	04.04.2036 г.	Товарное рыболовство и рыболовство в рекреационных целях
Пруд возле д. Шищицы, 9,99 га	Частное предприятие «Отдых на природе»	Решение Слуцкого районного Совета депутатов от 28.06.2011 № 100	01.07.2036 г.	Товарное рыболовство и рыболовство в рекреационных целях
Пруд возле д. Повстынь, 12,21 га	Частное предприятие «ЛиГрузТрейд»	Решение Слуцкого районного Совета депутатов от 10.05.2020 №118	15.05.2040 г.	Товарное рыболовство и рыболовство в рекреационных целях

Наименование водного объекта	Наименование арендатора	Решение местного исполнительного и распорядительного органа	Срок аренды	Цели водопользования
1	2	3	4	5
Пруд возле. Западнее аг. Гацук (Лошанское), 44,42 га	Филиал «Кривая Гряда» ОАО «Слуцкий сыродельный комбинат»	Решение Слуцкого районного Совета депутатов от 28.06.2016 №123	30.06.2026 г.	Товарное рыбоводство и рыбоводство в рекреационных целях
Пруд возле д. Ивановские Огородники, 9,73 га	СХФ ОАО «Слуцкий сырокомбинат»	Решение Слуцкого районного Совета депутатов от 01.07.2010 №22	08.07.2035 г.	Товарное рыбоводство и рыбоводство в рекреационных целях
Пруд возле д. Бусловка, 3,24 га	ИП «Панченко Д.В.»	Решение Слуцкого районного Совета депутатов от 24.11.2014 №29	03.12.2029 г.	Товарное рыбоводство и рыбоводство в рекреационных целях
Пруд возле д. Буда Гресская, 5,61 га	ООО «Мальдивы»	Решение Слуцкого районного Совета депутатов от 28.09.2023 №321.	27.09.2033 г.	Рыбоводство и рыбоводство в рекреационных целях
Смолевичский район				
Пруд вблизи х. Черница, 11 га	ОДО «Агростройсервис»	Решение Смолевичского районного Совета депутатов от 26.03.2010 № 179	01.04.2035 г.	Для прудового-рыбоводческого хозяйства, развития агро-, экотуризма и для предоставления услуг населению
Пруд вблизи аг. Слобода, 37,6 га	КФХ «СмолАгро»	Решение Смолевичского районного Совета депутатов от 03.02.2017 № 128	03.02.2042 г.	Рыбоводство в рекреационных целях
Столбцовский район				
Пруд вблизи д. Слободка, 7,66 га	ФХ «Сивиш»	Решение Столбцовского районного Совета депутатов от 07.12.2007 №52	11.12.2032 г.	Рыбоводство в рекреационных целях
Пруд вблизи пос. Школьный, 1,17 га	ФХ «Хариус»	Решение Столбцовского районного Совета депутатов от 07.12.2007 №52	25.12.2032 г.	Рыбоводство в рекреационных целях
Пруд вблизи д. Дрозды, 1,95 га	КФХ «Веселый родник»	Решение Столбцовского районного Совета депутатов от 04.09.2012 №113	03.09.2037 г.	Рыбоводство в рекреационных целях
Пруд вблизи д. Подгорное, 31,88 га	ООО «Рудьянское хозяйство»	Решение Столбцовского районного Совета депутатов от 09.07.2021 №176	05.08.2031 г.	Рыбоводство в рекреационных целях
Пруд вблизи аг. Заямное, 3,18 га	ЧУП «СлавАвтоЛюкс»	Решение Столбцовского районного Совета депутатов от 05.06.2015 №52	10.07.2025 г.	Рыбоводство в рекреационных целях
Пруд вблизи д. Судники, 11,61 га	ОАО «Родина Якуба Коласа»	Решение Столбцовского районного Совета депутатов от 22.03.2023 №274	24.03.2033 г.	Рыбоводство в рекреационных целях
Пруд вблизи д. Подлесковье 4,07 га	ОАО «Деревное»	Решение Столбцовского районного Совета депутатов от 28.04.2017 №137	28.04.2027 г.	Рыбоводство в рекреационных целях
Пруд вблизи д. Заречье, 5,86 га	ИП Конколович Александр Борисович	Решение Столбцовского районного Совета депутатов от 24.02.2017 №132	28.04.2027 г.	Рыбоводство в рекреационных целях
Пруд вблизи д. Заречье,				

Наименование водного объекта	Наименование арендатора	Решение местного исполнительного и распорядительного органа	Срок аренды	Цели водопользования
1	2	3	4	5
1,4 га				
Пруд вблизи ур. Перцы, 6,15 га	ИП Гриб Руслан Михайлович	Решение Столбцовского районного Совета депутатов от 02.08.2023 №287	01.08.2028 г.	Рыбоводство в рекреационных целях
Пруд вблизи д. Беломошье 13,9 га	ООО «Валерия-Дизайн-Люкс»	Решение Столбцовского районного Совета депутатов от 16.06.2023 №285	25.06.2028 г.	Рыбоводство в рекреационных целях
Солигорский район				
Пруд «Сковшинское 1» вблизи аг. Сковшин, 24,8 га	ИП Швайковская Наталья Владимировна	Решение Солигорского районного Совета депутатов от 20.08.2020 № 123	27.08.2045 г.	Рыбоводство в рекреационных целях
Пруд «Марковщина» вблизи д. Погост-2, 24,46 га	ОАО «Трест «Шахтоспецстрой»	Решение Солигорского районного Совета депутатов от 20.08.2020 № 123	27.08.2045 г.	Товарное рыбоводство и рыбоводство в рекреационных целях
Узденский район				
Обводненный карьер 2,3 га расположенный в 52 км автодороги р-23 Минск-Микашевичи	ООО «Волшебное царство»	Решение Узденского Совета депутата от 15.03.2017 № 212	14.03.2027 г.	Товарное рыбоводство и рыбоводство в рекреационных целях
Пруд вблизи д. Валерьяны, 1,23 га	ООО «Город машин»	Решение Узденского Совета депутата от 25.06.2019 № 66	03.07.2034 г.	Товарное рыбоводство и рыбоводство в рекреационных целях
Обводненный карьер, расположенный вблизи пос. Занеманец, 1,0 га	ЧСУП «Технокровстрой»	Решение Узденского Совета депутата от 15.03.2017 № 212	23.03.2032 г.	Товарное рыбоводство и рыбоводство в рекреационных целях
Пруд вблизи аг. Зеньковичи, 5,5 га	ЗАО «Мира»	Решение Узденского Совета депутата от 21.02.2014 № 172	26.02.2029 г.	Товарное рыбоводство и рыбоводство в рекреационных целях
Пруд вблизи д. Ерши, 16,9 га	ЧП «РеббитФиш»	Решение Узденского Совета депутата от 21.07.2021 № 175	30.09.2031 г.	Товарное рыбоводство и рыбоводство в рекреационных целях
Обводненный карьер, расположенный вблизи д. Заранково, 2,3 га	ООО «НудлингТрэйд»	Решение Узденского Совета депутата от 12.03.2020 № 106	19.03.2030 г.	Товарное рыбоводство и рыбоводство в рекреационных целях
Могилевская область				
Бельничский район				
пруд 0,01 км северо-восточнее д. Вольница	ОАО "ПМК-82 Водстрой"	18.10.2017 № 34-6	26.10.2017-25.10.2032	Товарное рыбоводство и рыбоводство в рекреационных целях

Наименование водного объекта	Наименование арендатора	Решение местного исполнительного и распорядительного органа	Срок аренды	Цели водопользования
1	2	3	4	5
пруд 0,09 км юго-западнее д.Васильки	КФХ "Лидер-Арт"	04.05.2018 № 2-10	02.06.2018-01.06.2038	Товарное рыбоводство и рыбоводство в рекреационных целях
пруд 0,14 км южнее д. Стехово	КФХ "Запруда"	04.05.2018 № 2-9	02.06.2018 - 01.06.2033	Товарное рыбоводство и рыбоводство в рекреационных целях
пруд 0,4 км юго-западнее д.Сипайлы	ИП Юмашев И.И.	03.12.2019 № 23-5	13.12.2019 - 12.12.2034	Товарное рыбоводство и рыбоводство в рекреационных целях
Пруд "Верхний", 1,3 км северо-западнее аг. Головчин	КФХ "Дунаек"	16.07.2021 № 41-2	21.07.2021-20.07.2036	Товарное рыбоводство и рыбоводство в рекреационных целях
пруд 0,03 км западнее д. Рафолово	ИП Хортов Геннадий Михайлович	24.09.2021 № 42-3	07.10.2021-06.10.2036	Товарное рыбоводство и рыбоводство в рекреационных целях
пруд 0,13 км северо-восточнее д. Маковка	ИП Прудников	28.09.2020 № 33-5	08.10.2020 - 07.10.2035	Товарное рыбоводство и рыбоводство в рекреационных целях
Бобруйский район				
пруд 0,05 км юго-восточнее дер. Брожа	КФХ "Акватория Агро"	12.09.2024 № 7-14	18.09.2024-18.09.2049	Товарное рыбоводство и рыбоводство в рекреационных целях
обводненный карьер 0,35 км северо-восточнее дер. Орехово	ООО "Серебряные воды"	28.12.2023 № 62-4	03.01.2024-02.01.2049	Товарное рыбоводство и рыбоводство в рекреационных целях
пруд 0,052 км севернее аг.Ленина	КФХ "ОДО Плюс"	13.09.2018 № 7-5	21.09.2018-20.09.2023	Товарное рыбоводство и рыбоводство в рекреационных целях
пруд 0,02 км западнее аг. Михалева 1	КФХ "Михалевский край"	28.12.2018 № 12-17	03.01.2019-03.01.2034	Товарное рыбоводство и рыбоводство в рекреационных целях
пруд 0,29 км северо-западнее аг. Воротынь	ОАО "БЗТДиА"	05.03.2021 № 35-12	11.05.2021 - 10.05.2026	Товарное рыбоводство и рыбоводство в рекреационных целях
обводненный карьер 1,05 км севернее пос. Туголица	ООО "Туголицкий каскад"	04.08.2022 № 49-11	05.08.2022-05.08.2047	Товарное рыбоводство и рыбоводство в рекреационных целях
обводненный карьер 0,705 км севернее пос. Туголица		04.08.2022 № 49-10	05.08.2022-05.08.2047	
пруд 1,76 км севернее п. Туголица		30.11.2018 № 10-3	07.12.2018-07.12.2043	

Наименование водного объекта	Наименование арендатора	Решение местного исполнительного и распорядительного органа	Срок аренды	Цели водопользования
1	2	3	4	5
Быховский район				
пруд 0,2 км южнее д. Никоновичи	ИП "Шарабура"	20.06.2017 № 30-7	28.06.2017-27.06.2042	Товарное рыбоводство
пруд 0,38 км южнее д. Никоновичи		21.06.2019 № 17-6	24.06.2019-23.06.2044	Товарное рыбоводство
пруд 0,16 км северо-восточнее аг. Дуброво		19.06.2020 № 24-9 изменение 30.03.2021 № 32-17	26.06.2020-25.06.2045	Товарное рыбоводство и рыбоводство в рекреационных целях
Горецкий район				
пруд 0,1 км северо-западнее д. Тимоховка	КФХ "Пискунов А.В."	26.04.2016 № 22-3	12.05.2016-12.05.2026	рыбоводство, рыбоводство в рекреационных целях
пруд 0,06 км западнее д. Городец	ИП Денисов Виктор Сергеевич	11.11.2021 № 40-4	15.11.2021-15.11.2026	рыбоводство в рекреационных целях
Дрибинский район				
пруды 0,75 и 0,12 км восточнее д. Прибужье Старое	КФХ "Прогресс"	23.06.2015 № 14-5	27.11.2015-26.11.2040	Товарное рыбоводство, рыбоводство в рекреационных целях
пруд 0,048 км западнее аг. Коровчино	ЧТУП "Рыбацкое подворье"	12.11.2019 № 18-6	16.11.2019-15.11.2034	Товарное рыбоводство, рыбоводство в рекреационных целях
пруд 0,034 км западнее д. Белая	ЧУП "Нептунские озера"	19.05.2020 № 24-4	22.05.2020-21.05.2035	Товарное рыбоводство, рыбоводство в рекреационных целях
Кировский район				
пруд №1 0,005 км восточнее аг. Мышковичи	ОАО "Рассвет" им. К.П. Орловского	30.06.2008 № 10-4 изменение 28.06.2018 № 6-8	30.06.2008-29.06.2033	Товарное рыбоводство
пруд №2 0,01 км западнее аг. Мышковичи		30.06.2008 № 10-4 изменение 28.06.2018 № 6-8	30.06.2008-29.06.2033	Товарное рыбоводство
пруд №3 0,005 км восточнее аг. Мышковичи		29.12.2009 № 22-3 изменение 28.06.2018 № 6-9	04.01.2010-03.01.2035	Товарное рыбоводство
пруд 0,745 км западнее д. Немки	ИП Щеренков Д.В.	15.02.2019 № 12-6	22.02.2019-21.02.2029	Рыбоводство в рекреационных целях
пруд 0,001 км южнее аг. Любоничи	УЧПТН "Алмак плюс"	26.11.2014 № 9-3	28.11.2014-27.11.2039	Товарное рыбоводство
пруд 0,230 км южнее аг. Любоничи	КФХ "Матлах Максим Федорович"	26.06.2024 № 4-4	04.07.2024-03.07.2049	Рыбоводство в рекреационных целях

Наименование водного объекта	Наименование арендатора	Решение местного исполнительного и распорядительного органа	Срок аренды	Цели водопользования
1	2	3	4	5
Климовичский район				
пруд 0,02 км северо-восточнее д. Блиунг	ГЛХУ "Климовичский лесхоз"	06.02.2018 № 39-4	15.02.2018-15.02.2028	Товарное рыбоводство
пруд вблизи д. Лазовица	РУП "Климовичский ЛВЗ"	21.03.2008 № 7-11	28.03.2008-28.03.2028	Товарное рыбоводство и в рекреационных целях
пруд 0,05 км северо-восточнее д. Коноховка	ОДО "Ильющенко"	21.06.2013 № 35-6	24.06.2013-24.06.2033	Рыбоводство
пруд 0,03 км северо-восточнее д. Селище	ЧПУП "Ильянков"	27.12.2016 № 28-10	06.01.2017-31.12.2026	Рыбоводство
пруд 0,1 км северо-восточнее д. Семеновка	ИП Авраменко А.В,	10.04.2018 № 2-3	19.04.2018-09.04.2028	Товарное рыбоводство
пруд 0,5 км юго-восточнее д. Попехинка	ИП Петроченко В.В.	26.03.2019 № 14-13	25.03.2019-26.03.2029	Товарное рыбоводство и в рекреационных целях
обводненный карьер № 3 1,55 км юго-восточнее г.Климовичи	ИП Рябцев И.В.	26.03.2019 № 14-13	26.03.2019-25.03.2044	Товарное рыбоводство и в рекреационных целях
обводненный карьер 1,658 км юго-восточнее г.Климовичи		25.06.2019 № 16-8	27.06.2019-27.06.2044	
пруд 0,5 км юго-восточнее д. Новые Прянички	ИП Ишутин П.А.	26.03.2019 № 14-13	26.03.2019-25.03.2029	Товарное рыбоводство и в рекреационных целях
обводненный карьер 1,198 км юго-восточнее г.Климовичи	ИП Береснев А.М.	13.06.2024 № 5-4	13.06.2024-12.06.2029	Рыбоводство
Кличевский район				
пруд "Поплавский-1", 0,012 км юго-восточнее д. Поплавы	КФХ "Боярское"	20.06.2013 № 30-2 изменение 26.11.2021 № 40-3	24.06.2013-23.06.2023	Рыбоводство
пруд "Поплавский-2", 0,005 км юго-восточнее д. Поплавы		25.09.2014 № 7-6 изменение 26.11.2021 № 40-3	01.10.2014-30.09.2024	Рыбоводство
пруд 0,05 км юго-восточнее д. Буднево	ОАО "Несята-Агро"	29.06.2017 № 31-8 изменение 26.11.2021 № 40-3	06.07.2017-05.07.2027	Рыбоводство и рыбоводство в рекреационных целях

Наименование водного объекта	Наименование арендатора	Решение местного исполнительного и распорядительного органа	Срок аренды	Цели водопользования
1	2	3	4	5
пруд 0,014 км восточнее аг.Ореховка	УКСП "Совхоз "Доброволец"	28.05.2013 № 29-9, изменение 26.11.2021 № 40-3	29.05.2013-28.05.2023	Рыбоводство и рыболовство в рекреационных целях
пруд 0,001 км северо-восточнее д. Загорки 1	Смольский Александр Михайлович	13.09.2024 № 8-3	20.09.2024 № 9	Товарное рыболовство
Костюковичский район				
Пруд 0,22 км северо-восточнее д. Антоновка	КСУП "Самотевичи Агро"	29.03.2021 № 26-14	01.04.2021-31.03.2036	Товарное рыболовство
Кричевский район				
пруд 0,01 км северо-восточнее аг. Ботвиновка	ИП "Роговский"	31.08.2021 № 54-3	10.09.2021-10.09.2026	Рыбоводство и рыболовство в рекреационных целях
Круглянский район				
пруд 0,08 км восточнее д. Грибино	ГУКДСП "Круглянская ПМК-266"	23.06.2016 № 23-9	12.07.2016-11.07.2041	Товарное рыболовство и рыболовство в рекреационных целях
пруд 0,2 км восточнее д. Кляпиничи	ОАО "ПМК-92 Водстрой"	27.04.2022 № 44-2	06.06.2022-05.06.2027	Товарное рыболовство
пруд "Ольшаники 2" 0,164 км севернее дер. Ольшаники 2	Круглянское УКП "Жилкомхоз"	29.03.2024 № 2-6	17.04.2024-16.04.2029	Товарное рыболовство и рыболовство в рекреационных целях
пруд "Дорожковичи" 0,018 кмсеверо-восточнее д. Дорожковичи	ОАО "Круглянский агропромтехснаб"	27.12.2024 № 9-6	13.01.2025-12.01.2030	Товарное рыболовство и рыболовство в рекреационных целях
Могилевский район				
пруды вблизи д. Полна	ООО "Рыбхоз полна"	29.12.2020 № 32-13	04.01.2021-04.01.2046	Товарное рыболовство
пруд 0,05 км южнее д. Корчемка	ООО "Вендорожские озера"	17.03.2015 № 15-8	01.04.2015-30.03.2040	Товарное рыболовство
пруд 0,2 км западнее д. Заболотье	КФХ "Именье у ручья"	25.11.2015 № 23-6	02.12.2015-01.12.2030	Товарное рыболовство
пруд 0,2 км юго-восточнее д.Ловец	ОАО "ПМК-93 Водстрой"	13.05.2022 № 45-8	02.06.2022-01.06.2027	Товарное рыболовство
пруд 0,2 км севернее д. Зарудеевка	ОАО "Могилевский Ленок"	13.05.2022 № 45-6	05.07.2022-05.07.2027	Товарное рыболовство
пруд 0,1 км западнее аг.	ФХ "Райская рыба"	26.09.2017 № 42-3	06.10.2017-	Рыбоводство в рекреационных целях

Наименование водного объекта	Наименование арендатора	Решение местного исполнительного и распорядительного органа	Срок аренды	Цели водопользования
1	2	3	4	5
Дашковка			05.10.2027	
пруд 3,9 км западнее аг. Вейно	ИП Кисельков А.В.	16.12.2020 № 31-4	21.12.2020-21.12.2025	Товарное рыбоводство
пруд 0,2 км юго-западнее д.Лежневка	КФХ "ЮрХоз	17.03.2023 № 53-10	23.03.2023-23.03.2028	Товарное рыбоводство и рыбоводство в рекреационных целях
пруд 1,5 км северо-западнеед. Вильчицы	ООО "ФишПак"	14.09.2023 № 60-9	15.09.2023-15.09.2028	Рыбоводство в рекреационных целях
пруд 0,362 км северо-западнее д. Зарестье Могилевского района и 0,132 км южнее д. Тиньковщина Дрибинского района	КФХ "В гостях у сказки"	27.05.2013 № 21-8	01.07.2013-01.07.2038	Товарное рыбоводство
Мстиславский район				
Пруд 0,1 км севернее д. Сапрыновичи	ОАО "Октябрь"	07.07.2022 № 52-9	18.07.2022-18.07.2027	Товарное рыбоводство и рыбоводство в рекреационных целях
Пруд 0,3 км южнее д. Большая Зятица	ОАО "ПМК-94 Водстрой"	30.12.2021 № 48-20	05.01.2022-05.01.2032	Товарное рыбоводство и рыбоводство в рекреационных целях
Пруд 1,0 км северо-восточнеед. Быстрица	ИП "Бузяк Г.В."	10.06.2022 № 51-16	16.06.2022-16.06.2027	Товарное рыбоводство и рыбоводство в рекреационных целях
Осиповичский район				
пруд 2,6 км юго-западнее д.Смык	ИП «Пахоменко П.А.»	26.03.2021 № 35-11	12.04.2021-11.04.2046	Товарное рыбоводство и рыбоводство в рекреационных целях
6 прудов 0,8 км северо-восточнее д.Теплухи	ООО «Класбриг»	30.03.2022 № 45-15	09.04.2022-08.04.2032	Рыбоводство в рекреационных целях
Славгородский район				
пруд 0,08 км северо-западнее д. Малая Зимница	ОАО "Зимница"	29.07.2020 № 26-3	05.08.2020-04.08.2025	Товарное рыбоводство и рыбоводство в рекреационных целях
пруд 0,04 км восточнее аг.Лесная	ОАО "Леснянский Агро"	26.06.2018 № 4-2	28.06.2018-27.06.2023	Товарное рыбоводство и рыбоводство в рекреационных целях
пруд 0,5 км западнее д. Летяги	КФХ "Абрамслэнд"	13.05.2020 № 24-4	18.05.2020-17.05.2025	Товарное рыбоводство и рыбоводство в рекреационных целях

Наименование водного объекта	Наименование арендатора	Решение местного исполнительного и распорядительного органа	Срок аренды	Цели водопользования
1	2	3	4	5
пруд "Верхний" 0,12 км севернее дер. Рабовичи	ИП Антошкина В.М.	29.04.2024 № 2-2	30.04.2024-29.04.2034	Товарное рыбоводство и рыбоводство в рекреационных целях
Чаусский район				
пруд 0,5 км южнее д. Голочевка	ИП Волков Ю.О.	23.01.2017 № 34-4	01.03.2017-28.02.2027	Товарное рыбоводство
пруд 0,8 км юго-западнее д. Надежда	ФХ "Луковское"	09.12.2010 № 7-7	10.12.2010-09.12.2035	Товарное рыбоводство
пруд 0,1 км севернее д. Кадино	ФХ "Рудея Агро"	30.04.2012 № 26-6	02.05.2012-01.05.2032	Товарное рыбоводство
пруд 0,06 км восточнее д. Киркоры	ИП Дрозд Т.М.	23.12.2014 № 10-11	31.12.2014-30.12.2039	Товарное рыбоводство
пруд 0,1 км западнее д. Хацковичи и восточнее д. Смолка	ИП Бернарцкая В.Н.	23.12.2014 № 10-11	31.12.2014-30.12.2039	Товарное рыбоводство и рыбоводство в рекреационных целях
пруд 0,2 км северо-западнее д. Прилесье	ГЛХУ "Чаусский лесхоз"	19.05.2017 № 37-3	22.05.2017-21.05.2042	Товарное рыбоводство и рыбоводство в рекреационных целях
пруд 0,15 км юго-западнее д. Ново-Александровка		01.07.2015 № 15-7	10.07.2015-09.07.2039	Товарное рыбоводство и рыбоводство в рекреационных целях
пруд 0,5 км севернее д. Радучи	КФХ "Радучи Агро"	15.04.2016 № 26-3	25.04.2016-24.04.2026	Товарное рыбоводство и рыбоводство в рекреационных целях
пруд 0,13 км северо-восточнее д. Астрени	КФХ Шепетько А.В.	20.03.2017 № 35-5	27.03.2017-26.03.2027	Товарное рыбоводство и рыбоводство в рекреационных целях
пруды 0,1 км юго-восточнее д. Головенчицы, 01-0,5 км северо-восточнее и 0,16-0,36 км севернее аг. Устье		29.12.2021 № 50-8	03.01.2022-02.01.2047	Товарное рыбоводство и рыбоводство в рекреационных целях
пруд 0,3 км западнее д. Зеленый Прудок	ООО "КомХарт-МВ"	29.12.2020 № 37-6	05.01.2021-05.01.2046	Товарное рыбоводство и рыбоводство в рекреационных целях
Чериковский район				
пруд 1,9 км северо-западнее аг. Речица	КФХ "Салагуб"	20.10.2015 № 15-6	26.10.2015-25.10.2040	Товарное рыбоводство и рыбоводство в рекреационных целях

Наименование водного объекта	Наименование арендатора	Решение местного исполнительного и распорядительного органа	Срок аренды	Цели водопользования
1	2	3	4	5
пруд 0,2 км западнее г. Чериков	ЧУП «Солигат»	18.09.2008 № 11-9	19.09.2008 - 18.09.2028	рыбоводство и другие цели
пруд 1,1 км западнее аг. Езера	ИП "Наумов Владимир Владимирович"	19.09.2024 № 7-13	26.09.2024-25.09.2028	Товарное рыбоводство и рыбоводство в рекреационных целях
Шкловский район				
пруд 0,1 км юго-восточнее аг. Евдокимовичи	ЗАО "Нива"	18.03.2008 № 6-10	24.03.2008-23.03.2033	Товарное рыбоводство
Пруд 0,3 км северо-восточнее аг. Черноручье	ЧУП "Т-Траес"	30.06.2008 № 7-13	15.12.2008-14.12.2033	Товарное рыбоводство
пруд 0,1 км южнее д. Большой Старый Шклов	КФХ "Бортник"	24.12.2010 № 6-16	30.12.2010-29.12.2035	Товарное рыбоводство
пруд 0,1 км севернее д. Бабчино	И.П.Черенков	26.06.2009 № 15-3	30.06.2009-29.06.2034	Товарное рыбоводство
пруд 0,10 км восточнее д. Копысица	ОАО "Александрийское"	29.12.2009 № 18-13	05.01.2010-04.01.2035	Товарное рыбоводство
пруд 0,3 км северо-восточнее аг. Александрия		20.09.2013 № 289/22-13	27.09.2013-26.09.2038	Товарное рыбоводство
пруд 0,3 км восточнее дер. Дымомо	ИП "Рупец В.С."	13.05.2022 № 56-8	20.05.2022-19.05.2042	Рыбоводство в рекреационных целях
пруд 0,1 км восточнее дер. Путники	ИП "Пинталюшко А.Г."	30.04.2024 № 3-5	08.05.2024-07.05.2044	Рыбоводство в рекреационных целях

Таблица А.2 – Сведения о поверхностных водных объектах, используемых для рекреации, спорта и туризма в местах, определённых местными исполнительными и распорядительными органами за 2024 год (Таблица Г.14)

№	Местоположение зон (мест, пляжей) отдыха - область, район, населенный пункт	Название пляжа	Координаты зон (мест, пляжей) отдыха
1	2	3	4
<b>БРЕСТСКАЯ ОБЛАСТЬ</b>			
1.	Барановичский район, Подгорновский с/с, д. Ежоны	пляжная территория ГЛХУ «Барановичский лесхоз»	52.987912, 25.679288
2.	Барановичский район, д. Ежоны	пляжная территория базы отдыха «Лесное озеро»	52.992775, 25.673212
3.	Барановичский район, д. Ежоны	пляжная территория оздоровительного лагеря «Звездочка»	52.991465, 25.669011
4.	Барановичский район, д. Ежоны	пляжная территория оздоровительного лагеря «Лесная радуга»	52.990429, 25.667033
5.	Барановичский район, д. Ежоны	пляжная территория оздоровительного лагеря «Электрон»	52.990858, 25.667801
6.	Барановичский район, д. Ежоны	пляжная территория оздоровительного лагеря «Мечта»	52.990858, 25.667801
7.	Барановичский район, Подгорновский с/с, д. Колбовичи	пляжная зона, озеро Центральное, парк-отель «ЯРКИ» СООО «ЭкоБел Колбовичи»	52.934720, 25.62136
8.	г. Барановичи, ул. Слонимское шоссе	пляж на водохранилище «Мышанка»	53.097291, 25.919132
9.	г. Барановичи ул. Парковая	озеро Жлобинское	53.141103, 26.063740
10.	Березовский район, аг. Селец	водохранилище Селец, пляж № 1 место купания акватории	52.608125, 24.880494
11.	Березовский район, аг. Селец	водохранилище Селец, пляж № 2 место купания акватории	52.610681, 24.881949
12.	Березовский район, аг. Селец	водохранилище Селец, пляж № 3 (зона отдыха без права купания)	52.615876, 24.884683
13.	Березовский район, аг. Селец	водохранилище Селец, пляж № 4 (зона отдыха без права купания)	52.618775, 24.886261
14.	Березовский район, аг. Селец	водохранилище Селец, пляж № 5 (зона отдыха без права купания)	52.621699, 24.886928
15.	Березовский район, аг. Селец	пляж № 6, ОЛ «Березка» (зона отдыха без права купания)	52.624970, 24.887316
16.	г. Береза, Микрорайон «Северный»	пляж на территории пруда № 1 микрорайона «Северный» г.Береза,	52.546421, 24.990006
17.	г.Береза, Микрорайон «Северный»	пляж на территории пруда № 2 микрорайона «Северный» г.Береза,	52.544406, 24.993802
18.	Березовский район, аг. Пески	пляж на территории оз. Черное	52.500494, 25.223520
19.	Березовский район, вблизи г. Белоозерск	пляж на территории оз. Белое	52.444330, 25.160278
20.	Березовский район, аг. Кабаки	пляж на территории обводненного карьера юго-западнее аг. Кабаки	52.494141, 24.740410
21.	Брестский район, аг. Медно	зона отдыха на озере Меднянское	51.871201, 23.742664
22.	Брестский район, г.п. Домачево	зона отдыха на водоеме в г.п. Домачево по улице Озерная	51.755592, 23.607937
23.	Брестский район, пос. Белое озеро	озеро Белое (база отдыха) –ТОК «Белое озеро»	51.813721, 23.708667

24.	Брестский район, пос. Белое озеро, 40 (в 30 км. на юг от г. Брест)	пляж на территории базы отдыха железной дороги	51.816254, 23.713015
25.	Брестский район, район, пос. Белое озеро, 27-й км. трассы Брест-Домачево	озеро Белое (база отдыха «Электрон») РУП «Брестэнерго»	51.822032, 23.707589
26.	Брестский район, пос. Белое озеро, 2 А/2	пляж на территории зоны отдыха Белое озеро (СП «Санта Импэкс Брест» ООО)	51.816250, 23.713084
27.	Брестский район, пос. Берестье	Озеро Рогознянское (база отдыха) ОАО – СКО «Брестагроздравица»	51.827984, 23.726679
28.	Брестский район, д. Большие Косичи	пляж № 1, № 2 на водоеме в районе д. Большие Косичи – УП «Про Ви»	52.136893, 23.810011
29.	г. Брест	пляж «Центральный» (правый берег реки Мухавец в районе моста по бульвару Шевченко)	52.083368, 23.707723
30.	г. Брест	пляж «Центральный» (левый берег реки Мухавец в районе моста по бульвару Шевченко)	52.078857, 23.702599
31.	г. Брест	пляж «Восток» (правый берег реки Мухавец в районе Гузнянского моста)	52.092097, 23.772830
32.	г. Брест	пляж на территории зоны отдыха по улице Октябрьской Революции	52.083610, 23.763346
33.	г. Брест	пляж на территории зоны отдыха «Красный двор»	52.076698, 23.825762
34.	г. Ганцевичи	акватория пляжа «Восточный берег» (восточная часть акватории искусственного водоема в микрорайоне «Южный» г. Ганцевичи)	52.738689, 26.420589
35.	г. Ганцевичи	акватория пляжа «Южный» (южная и западная часть акватории искусственного водоема в микрорайоне «Южный» г. Ганцевичи)	52.738953, 26.417113
36.	г. Дрогичин	пляж на территории водохранилища г. Дрогичин	52.197448, 25.157924
37.	Жабинковский район, д. Чижевщина	пляж на территории санатория «Надзeya»	52.193263, 24.140359
38.	Жабинковский район, оз. Визжар	пляж на территории оз. «Визжар»	52.201546, 23.988036
39.	Ивановский район аг. Тышковичи	пляж на территории оз. Мутьное возле аг. Тышковичи	52.366457, 25.631240
40.	Ивановский район, аг. Одрижин	пляж на территории оз. Песчаное	51.970992, 25.464498
41.	Ивановский район, аг. Мотоль	пляж на территории оз. Мотольское	52.324300, 25.581607
42.	Ивановский район, д. Лясковичи	пляж на территории пруда возле д. Лясковичи	52.160006, 25.535539
43.	Ивановский район, д. Лядовичи	пляж на территории пруда возле д. Лядовичи	52.311424, 25.405832
44.	Ивановский район, д. Завышьe	пляж на озере Завышанское ГОУО «Оздоровительный лагерь «Бригантина»	52.004219, 25.693196
45.	Ивановский район, д. Завышьe	пляж на озере Завышанское филиала «Санаторий «Алеся» ОАО «СКО «Брестагроздравица»	51.999279, 25.688537
46.	Ивацевичский район, г. Ивацевичи	пляж на территории пруда «Ивацевичский»	52.703206, 25.366328
47.	Ивацевичский район, д. Чемелы	пляж на территории пруда «Чемеловский»	52.792375, 25.559593
48.	Ивацевичский район, д. Вулька-Телеханская	пляж на территории оз. «Вульковское»	52.539657, 25.862293

49.	Ивацевичский район, д. Яглевичи	пляж на территории пруда «Яглевичский»	52.710275, 25.395916
50.	Каменецкий район, г. Каменец	пляж на территории р. Лесная в городе Каменец (в зоне городского парка)	52.401121, 23.803390
51.	Каменецкий район, д. Плянта	пляж на территории водного объекта у д. Плянта (в зоне детского оздоровительного лагеря «Верба»)	52.309511, 23.421588
52.	Кобринский район, д. Каташи	пляж на территории пруда «Каташи»	52.129274, 24.341350
53.	Кобринский район, д. Верхолесье	пляж на территории пруда «Верхолесский»	52.088144, 24.310146
54.	г. Кобрин,	городской пляж на реке Мухавец со стороны улиц Белорусская и Пролетарская г. Кобрин	52.215940, 24.346747
55.	Кобринский район, озеро Любань	пляж со стороны ГУО «Оздоровительный лагерь Волна-Любань Кобринского района»	51.985289, 24.621963
56.	Лунинецкий район, Бостынский сельский Совет	пляж на озере Белое детского оздоровительного лагеря «Спутник»	52.385811, 26.645557
57.	Лунинецкий район, Бостынский сельский Совет	пляж озеро Белое	52.384135, 26.648129
58.	Лунинецкий район, г. Лунинец	пляж пруда Бохоново	52.256317, 26.823620
59.	Лунинецкий район, г. Микашевичи	пляж на территории пруда при пересечении улиц Парковая и Озерная в г. Микашевичи	52.222913, 27.473884
60.	Лунинецкий район, Лахвенский сельсовет, южнее д. Обруб	пляж на озере Шальное фермерского хозяйства «Чирец»	52.228775, 27.099405
61.	Лунинецкий район, аг. Вулька-2	пляж на озере Вульковское	52.347140, 26.982209
62.	Ляховичский район, д. Головнинцы	пляж на территории водоема для оздоровительного лагеря «Чайка»	52.533200, 26.064000
63.	Ляховичский район, г. Ляховичи	пляж на территории р. Ведьма	53.021200, 26.151700
64.	Малоритский район, аг. Олтуш	пляж на территории оз. Олтушское	51.684021, 23.955686
65.	Малоритский район, аг. Луково	центральный пляж Луковского водохранилища	51.896710, 24.241993
66.	Малоритский район, г. Малорита	пляж в городском парке	51.785735, 24.088749
67.	Малоритский район, д. Мельники	пляж на обводнённом карьере «Мельники»	51.726623, 24.124904
68.	Пинский район аг. Жидче	пляж водохранилища Жидче	51.948956, 25.945920
69.	Пинский район, д. Вяз	пляж водохранилища «Погост»	52.307019, 26.329343
70.	Пинский район, аг. Новый Двор	пляж водохранилища Погост (дер. Вяз)	52.305112, 26.254244
71.	Пинский район, д. Вяз	пляж водохранилища Погост (КУП «Детский реабилитационно-оздоровительный центр «Свитанак»)	52.319285, 26.329292
72.	Пинский район, д. Вяз	пляж водохранилища Погост (дер. Вяз) (Туристический комплекс «Ezera Park-Hotel»)	52.310472, 26.335568
73.	Пинский район, д. Горново	пляж водохранилища Горново	52.087625, 26.217835

74.	Пинский район, д. Кривичи	пляж оз. «Кривичи-1»	52.145468, 26.244069
75.	Пинский район, д. Парохонск	пляж водохранилища Парохонск	52.232361, 26.424519
76.	Пинский район, д. Поречье	пляж р. Ясельда (д. Поречье)	52.289888, 25.799179
77.	Пинский район, д. Кончицы	пляж оз. Кончицкое	52.056815, 25.832730
78.	Пинский район, д. Кончицы	пляж оз. Кончицкое (База отдыха «Кончицы»)	52.056815, 25.832730
79.	Пинский район, г.п. Городище	пляж оз. Городищенское	52.168298, 26.262105
80.	г. Пинск	река Пина, городской пляж № 1	52.115651, 26.121001
81.	г. Пинск	река Пина, городской пляж № 2	52.108274, 26.103649
82.	г. Пинск	место для купания в микрорайоне Козляковичи	52.101088, 26.055827
83.	Пружанский район, г.п. Ружаны	пляж водохранилища «Паперня» в г.п. Ружаны Ружанского сельсовета (пляж, примыкающий к территории санатория)	52.895433, 24.839203
84.	Пружанский район, г.п. Ружаны	пляж водохранилища «Паперня» в г.п. Ружаны Ружанского сельсовета	52.892549, 24.860546
85.	г. Пружаны, ул. Пушкинская	пляж пруда по ул. Пушкинская г. Пружаны	52.558774, 24.483390
86.	г. Пружаны, ул. Советская	пляж пруда по ул. Советской г. Пружаны	52.562483, 24.452099
87.	Пружанский район, Хоревский с/с, д. Носки	пляж пруда в д. Носки	52.617437, 24.656596
88.	Пружанский район, Линовский с/с, аг. Линово	пляж пруда в аг. Линово	52.476001, 24.534420
89.	Пружанский район, Шерешевский с/с, г.п. Шерешево	пляж пруда г.п. Шерешево	52.551733, 24.222137
90.	Пружанский район, аг. Клепечи	пляж пруда в 100 м западнее аг. Клепечи	52.654622, 24.392391
91.	Пружанский район, аг. Кобыловка	пляж пруда в 150 м южнее аг. Кобыловка	52.673430, 24.653955
92.	Пружанский район, д. Могилевцы	пляж пруда д. Могилевцы	52.791607, 24.876502
93.	Столинский район, д. Нечатово	место купания на водохранилище Морочно	51.915928, 26.442603
94.	г. Столин	пляж на р. Копанец в заливе «Ольховка» (г. Столин, парк «Маньковичский»)	51.892707, 26.873113
95.	Столинский район, г. Давид-Городок	пляж на р. Горынь (старое русло) г. Давид-Городок	51.857356, 26.808222
96.	Столинский район, д. Нижний Теребежов	место купания на оз. Прорва	51.857515, 26.807911
97.	Столинский район, аг. Глинка	место купания на карьере аг. Глинка («Первомайские карьеры»)	51.932692, 26.718030
98.	Столинский район, д. Дубенец	место купания на водохранилище Дубенецкое	52.043410, 26.969920
<b>ВИТЕБСКАЯ ОБЛАСТЬ</b>			
99.	Бешенковичский район, г.п. Бешенковичи	городской пляж, распложенный у водоёма «Чистые пруды», вблизи ул. Витебское шоссе на выезде из г.п. Бешенковичи	55.049315, 29.480991
100.	Браславский район, г. Браслав	на озере Дривяты (береговая линия с акваторией со стороны ул. Гагарина и Булойчика города Браслава)	55.637384, 27.028558

101.	Браславский район, г. Браслав	на озере Бережье (береговая линия с акваторией со стороны ул. Октября горда Браслава)	55.650289, 27.027606
102.	Браславский район, г.п. Видзы	на озере Видзовское (береговая линия с акваторией по автомобильной дороге Н-2111 Видзы-Дрисвяты-граница Литовской Республики (правая сторона) по направлению к д. Подворинка, г.п. Видзы)	55.414823, 26.635959
103.	Браславский район, г. Браслав	на озере Дривяты (береговая линия с акваторией по ул. Набережная г. Браслава (правая сторона) в направлении базы отдыха «Дривяты»)	55.613513, 27.067229
104.	Браславский район, д. Кезики	озеро Струсто (береговая линия с акваторией на туристской стоянке общего типа «Перетяг» в районе горы Маяк)	55.721098, 27.066670
105.	Браславский район, д. Муражи	озеро Войсо (береговая линия с акваторией со стороны ул. Лесной д. Муражи)	55.657836 27.077911
106.	Браславский район, г. Браслав	на озере Дривяты (береговая линия без акватории в районе туристско-оздоровительного комплекса «Браславские озера»)	55.615048, 27.073384
107.	Браславский район, аг. Ахремовцы	на озере Дривяты ваг. Ахремовцы, ул. Заводская	55.580951, 27.094289
108.	Браславский район, аг. Ахремовцы	на озере Дривяты в аг. Ахремовцы, ул. Набережная	55.591530, 27.109348
109.	Браславский район, хутор Гусаровщина	на озере Струсто на хуторе Гусаровщина	55.674587, 27.002587
110.	Браславский район, аг. Опса	на озере Опса 600 м севернее аг. Опса	55.558885, 26.825923
111.	Браславский район, д. Красногорка	на озере Снуды в д. Красногорка	55.768125, 27.084537
112.	Браславский район, д. Устье	на озере Богинское в д. Устье	55.378910, 26.820833
113.	Браславский район, д. Слободка	на озере Поцех в д. Слободка вблизи ул. Горная	55.685251, 27.174362
114.	Верхнедвинский район, д. Жигули	правый берег реки Западная Двина, пристань урочище Ляшково, подъезд со стороны д. Жигули	55.6971996 27.977051
115.	Верхнедвинский район	юго-западное побережье озера Лисно, подъезд со стороны д. Малашково (Дубное)	56.0500046 28.386098
116.	Верхнедвинский район, д. Малашково (Дубное)	северо-западное побережье озера Изубрица, подъезд со стороны д. Изубрица	56.0257456 28.464438
117.	Верхнедвинский район, д. Доброплесы	левый берег реки Свольна, урочище Реуты подъезд со стороны д. Доброплесы	56.000497, 28.431862
118.	Верхнедвинский район, д. Лисно	юго-восточное побережье озера Лисно «Поповка», подъезд со стороны д. Лисно	56.030767, 28.422706
119.	Верхнедвинский район, г.п. Освея	южное побережье озера Освейское, подъезд со стороны ул. Мелиораторов, г.п. Освея (рыбвчасток)	56.014121, 28.131498,
120.	Верхнедвинский район, д. Освеица	северо-восточное побережье озера Освейское, подъезд со стороны д. Освеица	56.061455, 28.220937
121.	Верхнедвинский район, д. Чапаевское	юго-восточное побережье озера Освейское, подъезд со стороны д. Чапаевское	56.016409, 28.208015

122.	Верхнедвинский район, г.п. Освея	южное побережье озера Освейское, подъезд со стороны ул. Победы, г.п. Освея (пляж № 1)	56.021776, 28.113790,
123.	Верхнедвинский район, г.п. Освея	юго-западное побережье озера Освейское, подъезд со стороны ул. Заводская г.п. Освея (торфобрикетный)	56.018844, 28.084174
124.	Витебский район, д. Должа	территория в границах пляжа озера Сосно	55.351452, 30.078451
125.	Витебский район, аг. Вороны	территория в границах пляжа озера Полонское	55.146250, 30.386637
126.	Витебский район, аг. Тулово	территория в границах пляжа озера Туловское	55.214949, 30.305079
127.	Витебский район, д. Сосновка	территория в границах пляжа озера Городно	55.089564, 30.165195
128.	г. Витебск	комплекс культурно-массового отдыха им. Советской Армии ГУ «Центр культуры Витебск» (пляж)	55.208467, 30.177704
129.	г. Витебск	район водозабора №1 (река Западная Двина)	55.208826, 30.182860
130.	г. Витебск	парк 1000-летия Витебска (искусственный водоем)	55.166111, 30.227114
131.	г. Витебск	в районе моста им. Блохина (река Западная Двина)	55.182266, 30.194754
132.	г. Витебск	парк Победителей (река Западная Двина)	55.166111, 30.227114
133.	г. Витебск	парк Фрунзе (река Витьба)	55.166111, 30.227114
134.	г. Витебск	река Витьба (в районе моста Юбилейный по проспекту Генерала Людникова)	55.166111, 30.227114
135.	г. Витебск	Сокольники (в районе котельной «Южная») (искусственный водоем, пляж)	55.208826, 30.182860
136.	Глубокский район, г. Глубокое	территория в границах пляжа с его акваторией озера Мушкат	55.171633, 27.677012
137.	Глубокский район, г. Глубокое	территория в границах пляжа с его акваторией озера Беглец	55.129455, 27.703632
138.	Глубокский район, около д. Чечели	зона отдыха на водном объекте озера Белое	55.117653, 27.725108
139.	Глубокский район, около д. Володьково	зона отдыха на водном объекте озера Окуневское	55.198328, 27.862201
140.	Глубокский район, г.п. Подсвилье	зона отдыха на водном объекте озера Алоизберг	55.148386, 27.952430
141.	Глубокский район, около д. Плисса	зона отдыха на водном объекте озера Плисса (Большая Плисса)	55.202839, 27.981670
142.	Глубокский район, д. Ивесь	зона отдыха на водном объекте озера Ивесь	55.185212, 28.260347
143.	Глубокский район, д. Ивесь	зона отдыха на водном объекте озера Молено	55.187110, 28.263717
144.	Городокский район, г. Городок	озеро Луговое в г. Городке (юго-восточная сторона)	55.451888, 29.967753
145.	Городокский район, г.п. Езерище	озеро Езерище в г.п. Езерище (пляж с ул. Пионерской)	55.841058, 30.002060
146.	Докшицкий район, г. Докшицы	территория в границах городского пляжа на искусственном водоеме города Докшицы	54,8950481, 27,7528797
147.	Дубровенский район, г. Дубровно,	пляж на реке Днепр, г. Дубровно, ул. Правобереговая	54.576508, 30.680734
148.	Дубровенский район, г. Лвбровно,	пляж водоёма «Березки», г. Дубровно, пер. Ленинский	54.565223, 30.721141

149.	Лепельский район, н.п. Боровка	территория в границах пляжа государственного учреждения «Лепельский военный санаторий» на озере Бобрица	54.951611, 28.800856
150.	Лепельский район, н.п. Боровка	территория в границах пляжа д. Боровка на озере Щибот	54.956322, 28.799953
151.	Лепельский район, г. Лепель	территория в границах городского пляжа на Лепельском озере	54.892887, 28.698881
152.	Лепельский район, г. Лепель	территория в границах пляжа на озере Святое	54.880727, 28.656448
153.	Лепельский район, н.п. Боровка	территория в границах пляжа коммунального унитарного предприятия «Детский реабилитационно-оздоровительный центр «Жемчужина» на озере Щибот	54.956529, 28.801076
154.	Лиозненский район, севернее аг. Добромысли	«Лесная жемчужина» зона отдыха на водоёме «Добромыслянское»	54.932008, 30.680615
155.	Лиозненский район, г.п. Лиозно	«Лесные карьеры»	55.005526, 30.785550
156.	Лиозненский район, западнее аг. Зубки	озеро Буёвское	55.011744, 30.742251
157.	Миорский район, г. Миоры	территория в границах городского пляжа озера Миорское (городской парк «Полуостров»)	55.614625, 27.621783
158.	Миорский район, вблизи д. Перебродье	территория в границах пляжа озера Обстерно (со стороны д. Перебродье, Миорского района)	55.617012, 27.395209
159.	Оршанский район, г. Орша	территория в границах пляжа, расположенного на реке Днепр, по ул. Владимира Короткевича	54.513558, 30.438146
160.	Оршанский район, г. Орша	территория в границах пляжа, расположенного на реке Днепр, по ул. Георгия Семёнова	54.486532, 30.405966
161.	Оршанский район, южнее 600 метров от г. Орши	территория в границах пляжа обводненного карьера Щетинка	54.489239, 30.355565
162.	Оршанский район, южнее 100 метров от аг. Устье	территория в границах пляжа обводненного карьера Селище	54.429416, 30.393789
163.	Оршанский район, северо-восточнее 1000 метров от д. Малое Бабино	территория в границах пляжа озера Святое	54.686614, 30.441996
164.	Оршанский район, 1000 метров северо-восточнее от д. Малое Бабино	территория в границах пляжа озера Ореховское	54.705300, 30.484365
165.	Полоцкий район, д.Бельчица	искусственный водоем в д. Бельчица Полоцкого района	55.455091, 28.763296
166.	Полоцкий район, г. Полоцке	левый берег реки Западная Двина в районе Парка 50-летия Советской Власти в г. Полоцке	55.482717, 28.761259
167.	Полоцкий район, г. Новополоцк	место отдыха у воды на реке Западная Двина в районе моста через реку Западная Двина	55.537060, 28.667032
168.	Полоцкий район, г. Новополоцк	место отдыха у воды на реке Западная Двина в районе спасательной станции по ул. Парковой, 1А	55.544126, 28.640266
169.	Полоцкий район, г. Новополоцк	озеро Белье (район Вельевская,1)	55.584278, 28.621771
170.	Поставский район, урочище «Озерки»	пляж озера Белое	55.154949, 26.849426

171.	Поставский район, урочище «Озерки»	пляж озера Дубок	55.149140, 26.851188
172.	Поставский район, г. Поставы	пляж озера Задевское	55.115015, 26.812671
173.	Поставский район, г. Поставы	река Мяделка (городской парк)	55.108069, 26.842521
174.	Россонский район, г.п. Россоны	озеро Россоно (городской пляж) в г.п. Россоны	55.904952, 28.803606
175.	Россонский район, 0,8 км юго- западнее д. Канашонки	озеро Усвечье	56.005232, 29.050426
176.	Сенненский район, г. Сенна	озеро Сенненское (городской пляж)	54.818257, 29.709466
177.	Сенненский район, вблизи д. Рябцева	озеро Серокоротня (вблизи деревни Рябцева)	54.829375, 30.219921
178.	Толочинский район вблизи г. Толочина	территория в границах мест отдыха на реке Рогачевка	54.396637, 29.690275
179.	Толочинский район, вблизи г. п. Коханово	территория в границах мест отдыха на реке Соколянка,	54.454524, 30.003364
180.	Ушачский район, г.п. Ушачи	Территория в границах пляжа озера Вечелье	55.159354, 28.644408
181.	Ушачский район, д. Вашково	Территория в границах пляжа озера Должино	55.111367, 28.601173
182.	Ушачский район, д. Турасполье	Территория в границах места для купания на реке Дива	55.167099, 28.977499
183.	Ушачский район, г.п. Ушачи	Территория в границах места для купания на озере Черовечье	55.179562, 28.594882
184.	Чашникский район, г. Чашники	городской пляж г. Чашники, река Улла (со стороны улицы Урицкого)	54.868124, 29.161448
185.	Чашникский район, г. Новолукомль	городской пляж г. Новолукомля, озеро Лукомльское (со стороны улицы Набережная)	54.661062, 29.137115
186.	Шарковщинский район, г.п. Шарковщина	территория в границах городского пляжа реки Диена по ул. Водопьянова	55.362720, 27.463647
187.	Шарковщинский район, д. Буды	территория места массового отдыха озера Волозево,	55.470165, 27.788803
188.	Шумилинский район, вблизи д. Лесковичи	озеро Лесковичи	55.244930, 29.634640
189.	Шумилинский район, г.п. Шумилино	озеро Шумилинское	55.286052, 29.612632
190.	Шумилинский район, вблизи д. Непороты	озеро Разван	55.232415, 29.651446
<b>ГОМЕЛЬСКАЯ ОБЛАСТЬ</b>			
191.	Брагинский район, г.п. Комарин	Комаринское озеро	51.438886, 30.564037
192.	г.п. Брагин	Правый берег р. Брагинка в 500 м от г.п. Брагин при выезде в направлении г.п. Комарин	51.773340, 30.295530
193.	Буда-Кошелевский район, аг. Коммунар	Озеро «Климовка»	52.631432, 30.823637
194.	г. Буда-Кошелево	Водоем вблизи здания ГОУ «Средняя школа № 1 г. Буда-Кошелево»	52.712903, 30.574905
195.	Буда-Кошелевский район, д. Морозовичи	Водоем в д. Морозовичи	52.676535, 30.535567
196.	г. Ветка	Пляж на р. Сож в начале ул. Набережной	52.550315, 31.170977
197.	г. Ветка	Пляж на берегу оз. Ореховка	52.572052, 31.155341
198.	г. Гомель	Центральный городской пляж	52.427379, 31.022953

199.	г. Гомель	Каскад озер по ул. П. Бровки	52.466753, 31.031361
200.	г. Гомель	Озеро Бурое болото по ул. Бородина Т.С. – пляж «Волотовской»	52.460583, 31.034211
201.	г. Гомель	Озеро Бурое болото по ул. Кожара – пляж «Прудковский»	52.460456, 31.01484
202.	г. Гомель	Озеро «Обкомовское»	52.443861, 31.032403
203.	г. Гомель	Пляж «Озерный» каскад озер по ул. Озерная- пр. Космонавтов	52.455434, 30.967909
204.	г. Гомель	Парк «Победы» по ул. Октябрьская в мкрн. Костюковка	51.453393, 30.957144
205.	г. Гомель	Пляж «Новобелицкий»	52.394180, 31.009054
206.	г. Гомель	Зона отдыха «Пруды»	52.377625, 31.032530
207.	г. Гомель	Пляж «Любенский» на берегу оз. Любенское ул. И. Мележа	52.399531, 30.988995
208.	г. Гомель	Пляж «Роповский» в районе ул. Б. Хмельницкого (по нечетной стороне)	52.393310, 30.990514
209.	г. Гомель	Пляж «Западный» на берегу р. Сож, мкрн. "Шведская горка"	52.394626, 30.971393
210.	г. Гомель	Пляж "Шведская горка" на берегу р. Сож мкрн. "Шведская горка"	52.393253, 30.963981
211.	Гомельский район, п. Ченки	Пляж на правом берегу р. Сож в районе набережной	52.345375, 30.966207
212.	Гомельский район	Пляж на левом берегу р. Сож в районе СТ «Скиток-2»	52.275525, 30.906569
213.	Гомельский район, п. Ченки	Пляж на левом берегу р. Сож, в районе ул. Речная	52.352826, 30.966615
214.	г. Добруш	Пляж «Центральный»	52.419516, 31.319479
215.	г. Добруш	Пляж «Антоновка»	52.418458, 31.325487
216.	Ельский район,	Территория пляжа пруда Даниловка	51.783118, 29.155139
217.	Ельский район, аг. Заширье	Территория пляжа пруда Заширье Старовысоковского с/с	51.735543, 28.733796
218.	Житковичский район, г. Туров	Пляж на берегу р. Припять	52.074414, 27.727247
219.	г. Житковичи	Городской пляж (пруд)	52.211845, 27.874273
220.	Житковичский район, д. Белое	Пляж озеро Белое	52.334928, 27.692596
221.	Житковичский район, д. Черничи	Территория в границах пляжа, расположенного на р. Припять, вблизи д. Черничи Озеранского с/с	52.068691, 27.826054
222.	г. Жлобин	Пруд Вирский в 1.5 км к югу от г. Жлобина	52.864292, 30.104761
223.	Жлобинский район, д. Александровка	Пляж, расположенный на пруду без названия № 4 в 0.3 км к югу от пос. Александровка	52.925869, 30.084487
224.	г. Жлобин	Территория в границах пляжа, расположенного на р. Днепр в районе учреждения «Центр олимпийского резерва г. Жлобин» в г. Жлобин	52.894532, 30.063865
225.	г. Жлобин	Пляж, расположенный на р. Днепр в районе КУП «Городской парк культуры и отдыха «Приднепровский» в г. Жлобине	52.912901, 30.054163
226.	г. Калинковичи	Городской пруд	52.128775, 29.344353

227.	г.п. Корма	пляж № 1 на берегу озера «Сырское» в районе Кормянской районной ОСВОД	53.141691, 30.791717
228.	г.п. Корма	Пляж № 2 на левом берегу р. Сож в районе паромной переправы автодороги Н 48-03 Корма-Кляпинская Буда	53.124085, 30.868379
229.	Кормянский район, д. Литвиновичи	Пляж № 3 на правом берегу р. Сож в районе д. Литвиновичи, ниже на 800 м впадения р. Коселянка	53.183306, 30.884774
230.	г.п. Лельчицы	Акватория р. Уборть, прилегающая к пляжу г.п. Лельчицы по ул. Советская в районе автомобильного моста	52.894532, 30.063865
231.	Лельчицкий	акватория р. Уборть, прилегающая к пляжу	51.667466, 27.973279
232.	г.п. Лоев	Пляж на берегу р. Днепр в г.п. Лоев	51.938011, 30.807666
233.	Лоевский район, н.п. Сутково	Водоем «Ставок» в н.п. Сутково Страдубского с/с	52.036468, 30.711646
234.	г. Мозырь	Пляж, расположенный на левом берегу р. Припять от автомобильного моста в г. Мозыре до затона Мерлявица	52.053249, 29.266363
235.	г. Мозырь	Пляж, расположенный на правом берегу р. Припять в районе гребной базы по ул. Советской в г. Мозыре	52.040283, 29.287563
236.	г. Мозырь	Пляж, расположенный на левом берегу р. Припять выше автомобильного моста в г. Мозыре	52.055588, 29.253039
237.	г. Мозырь	Пляж, расположенный в старом русле р. Припять вблизи дома № 9 по ул. Советской в г. Мозыре	52.064879, 29.243435
238.	г. Наровля	Пляж на правом берегу р. Припять	51.801517, 29.508194
239.	г.п. Октябрьский	Озеро «Рудницкое» в районе ул. Дραπεзы	52.641653, 28.301300
240.	г. Петриков	Городской пляж № 1, р. Припять в районе Петриковской спасательной станции	52.116898, 28.486981
241.	г. Петриков	Городской пляж № 2, р. Припять в районе паромной переправы Петриков-Мозырь	52.107551, 28.506703
242.	Петриковский, г.п. Копаткевичи	Городской пляж на берегу р. Птичь по ул. Калинино	52.314628, 28.812870
243.	Петриковский, д. Макаричи	Пляж на берегу р. Припять в д. Макаричи	52.101501, 28.424079
244.	г. Речица	Центральный городской пляж г. Речицы на р. Днепр	52.376383, 30.389684
245.	Речицкий район, д. Милоград	Пляж филиала базы отдыха «Милоград» на р. Днепр, д. Милоград	52.501597, 30.274882
246.	Речицкий район, д. Александровка	Пляж санатория «Солнечный берег» в затоне р. Днепр, д. Александровка	52.310750, 30.565820
247.	г. Рогачев	Центральный городской пляж на р.Днепр в 800 метрах юго-восточнее переулка 2-го	53.108621, 30.069620
248.	г. Рогачев	Озеро «Жомарин»	53.079479, 30.085542
249.	Рогачевский район, д. Романовка	Озеро «Святое»	53.084266, 29.953659

250.	г. Светлогорск	Пляж на правом берегу р. Березина	52.643786, 29.745079
251.	Светлогорский район, г.п. Паричи	Пляж на правом берегу р. Березина, г.п. Паричи	52.807352, 29.425563
252.	Светлогорский район	Пляж на берегу Светлогорского водохранилища	52.517877, 29.635936
253.	г. Хойники	Пруд, расположенный вблизи ул. Лермонтова	51.898809, 29.982677
254.	Хойникский район, аг. Великий Бор	Водохранилище «Великоборское»	52.073499, 29.992362
255.	г. Чечерск	Городской пляж на оз. Святое	52.903685, 30.925156
<b>ГРОДНЕНСКАЯ ОБЛАСТЬ</b>			
256.	Берестовицкий район, д. Ивашковцы	пруд Ивашковцы №3, вблизи д.Ивашковцы	53.176709, 23.994324
257.	Волковысский район, г.Волковыск ул. Советская	водохранилище «Дамба»	53.165115, 24.496019
258.	Волковысский район, д. Новые Хатьковцы	водохранилище «Хатьковцы»	53.083473, 24.400325
259.	Волковысский район, а.г. Верейки, ул. Зеленая	«Верхний водоем а.г.Верейки»	53.244428, 24.184216
260.	Волковысский район, д. Ковали	водохранилище «Волпенское»	53.377816, 24.401515
261.	Волковысский район, д. Подроссь	озеро «Лазурное»	53.237119, 24.439615
262.	Вороновский район, г.п. Вороново, ул. Литовчика	пляж водоема в районе ул.Литовчика	54.156367, 25.318990
263.	Вороновский район, аг. Бенякони	водоем аг. Бенякони	54.255023, 25.371499
264.	Гродненский район, аг. Луцковляны	пруд у аг. Луцковляны	53.441570, 23.925245
265.	Гродненский район, г. Скидель	пруд у д.Суховляны	53.575784, 24.263858
266.	Гродненский район, аг. Озеры	озеро Белое у аг.Озеры	53.728770, 24.191617
267.	г. Гродно, ул. Мостовая	Пляж «Центральный» на р.Неман	53.671389, 23.831560
268.	г. Гродно ур. Лососно	лесопарковая территория "урочище Лососна" с пляжем	53.678837, 23.796621
269.	г. Гродно, ур. Чеховщина	озеро Юбилейное (два пляжа)	53.645328, 23.748719
270.			53.639960, 23.744117
271.	г. Гродно ур. Пышки	лесопарковая территория "урочище Пышки" с пляжем	53.686415, 23.775013
272.	Дятловский район, г. Дятлово	озеро г.Дятлово (городской пляж)	53.273800, 25.234182
273.	Дятловский район, д. Рыбаки	озеро урочище "Рыбаки" (пляж санатория "Радон")	53.305429, 25.304438
274.	Зельвенский район, г.п. Зельва., ул. Шоссейная	пляж на водохранилище Зельвенское	53.142544, 24.823953
275.	Ивьевский район, г. Ивье	пляж у пруда Ивье	53.933145, 25.777390
276.	Кореличский район, г.п. Кореличи	озеро Юбилейное	53.570143, 26.126957
277.	Лидский район, г.Лиды, ул.Фрунзе, 106	водохранилище первое Лидское (два пляжа)	53.899035, 25.303951
278.			53.900974, 25.306357

279.	Лидский район, вблизи д.Малейковщина	озеро «Новолидское»	53.914659, 25.292679
280.	Лидский район, г.Березовка, ул.Корзюка	пруд в г.Березовка	53.716177, 25.492072
281.	Мостовский район, г. Мосты	пляж урочище «Михайловка» на р.Неман	53.244383, 24.334940
282.	Мостовский район, аг. Глядовичи	пляж аг. Глядовичи на р.Неман	53.312522, 24.063600
283.	Мостовский район, д. Короли	пляж д. Короли	53.252947, 24.471476
284.	Новогрудский район, д. Валевка	озеро «Свитязь»	53.254644, 25.542624
285.	Новогрудский район, д. Литовка	водоём «Литовка»	53.380507, 25.484742
286.	Новогрудский район, ул. Дроздовича г.Новогрудок	озеро «Молодежное» по ул. Дроздовича г. Новогрудок	53.383507, 25.474116
287.	Новогрудский район, аг. Любча	пляж на р. Неман в аг.Любча	53.452716, 26.314902
288.	Островецкий район. г. Островец, вблизи проспекта Энергетиков	пляж в пойменной части реки Лоша	54.364646, 25.584848
289.	Островецкий район, д. Изабелино	пляж на водохранилище «Яновское»	54.606420, 26.043520
290.	Ошмянский район, ул. Пионерская, г. Ошмяны	пруд №4 г. Ошмяны	54.261543, 25. 571082
291.	Свислочский район, г.Свислочь, ул. Советская	водоем по ул.Советской в г.Свислочь	53.037708, 24.081672
292.	Свислочский район, д. Рудавка	водоем в районе д.Рудавка	53.068329, 24.101280
293.	Свислочский район, аг. Новый Двор	водоем в районе аг.Новый Двор	52.832467, 24.372008
294.	Слонимский район, ул. Багратиона г. Слоним	пруд по ул.Багратиона г.Слоним	53.066043, 25.307885
295.	Слонимский район, пр. Независимости г. Слоним	пруд по пр.Независимости г.Слоним	53.100506, 25.335026
296.	Сморгонский район, ул. Гагарина, г. Сморгонь	водоем по ул.Гагарина	54.465226, 26.396844
297.	Щучинский район, ул. Речная г. Щучин	пруд г.Щучин	53.611113, 24.747054

### МИНСКАЯ ОБЛАСТЬ

298.	г. Березино, ул. Ульянова	городской пляж	53.826672, 29.000469
299.	г. Березино, пер. Речной	место купания пер. Речной	53.848234, 28.999004
300.	Березинский район, аг. Поплавы	место купания аг. Поплавы	53.801919, 28.866872
301.	Березинский район, д. Маческ	место купания д. Маческ	53.826479, 29.325521
302.	г. Борисов, в районе пешеходного моста через р. Березина	Центральный городской пляж (р. Березина)	54.23528, 28.500180
303.	г. Борисов, ул. Красноармейская	Зона отдыха по ул. Красноармейская (р. Березина)	54.266794, 28.485960
304.	г. Борисов, за пешеходным мостом через р. Березина	Городской пляж за пешеходным мостом (р. Березина)	54.235345, 28.502004
305.	г. Борисов, ул. П. Осипенко	Зона отдыха в районе ул. П. Осипенко (р. Березина)	54.210040, 28.554904

306.	г. Борисов, в районе железнодорожного моста через р. Березина	Зона отдыха «Дубки (р. Березина)	54.224369, 28.536673
307.	Борисовский район, вблизи д. Малое Стахово	Зона отдыха «Пески» (р. Березина)	54.260560, 28.429664
308.	Борисовский район, вблизи д. Студенка	Зона отдыха Брилёвское поле» (р. Березина)	54.315293, 28.356939
309.	Борисовский район, между д. Большое Стахово и д. Дудинка	Зона отдыха в районе д. Большое Стахово и д. Дудинка	54.288891, 28.381798
310.	Вилейский район (вдхр. Вилейское)	Городской пляж	54.505720, 26.989561
311.	Вилейский район г. Вилейка (р. Виляя)	Детский пляж «Солнечный»	54.493201, 26.921979
312.	Вилейский район н.п. Осиповичи	Пруд «Осиповичи»	54.454166, 26.848177
313.	Вилейский район (вдхр. Вилейское)	Пляж на вдхр. Вилейское вблизи д. Косуца	54.500481, 27.081480
314.	Вилейский район (р. Сервечь)	Пляж аг. Людвиново	54.577462, 27.279807
315.	Вилейский район (вдхр. Вилейское)	пляж ЧУП «СелютыТур» «Клевое место»	54.449309, 27.168842
316.	Вилейский район (вдхр. Вилейское)	пляж ООО «Дикая гавань» «Мыс»	54.471760, 27.155957
317.	Вилейский район (вдхр. Вилейское)	пляж ООО «Салатан-тур» «Рыбчино»	54.476292, 27.108761
318.	Вилейский район (вдхр. Вилейское)	пляж ООО «ТрастВуд» «Атмосфера»	54.502878, 27.006102
319.	Вилейский район (вдхр. Вилейское)	пляж ООО «КазантипТур» «Казантип»	54.490895, 27.105807
320.	Вилейский район (вдхр. Вилейское)	пляж ИП «Гайчук Евгений Петрович» «Вилейка»	54.503622, 27.002001
321.	Вилейский район (р. Виляя)	пляж ИП «Егоров А.В.» «Лукавіна Вілія»	54.413072, 26.758880
322.	Воложинский район, д. Саковщина	«Саковщина»	54.107824, 26.394138
323.	г. Воложин	«вдхр. Воложинское»	54.098767, 26.546072
324.	Воложинский район, д. Выгоничи	«Выгоничи»	53.961100, 27.003810
325.	Дзержинский район, Дзержинский с/с, вблизи д. Дягильно	Акватория, примыкающая к пляжной зоне пруда д. Дягильно Дзержинского сельсовета	53.676812, 27.089786
326.	Дзержинский район, Боровской с/с, вблизи д. Полоневичи	Акватория, примыкающая к пляжной зоне пруда д. Полоневичи Боровского сельсовета	53.633143, 26.950679
327.	Дзержинский район, вблизи г. Дзержинска	Акватория, примыкающая к пляжной зоне пруда ООО «Сервисный центр «Веста»	53.665419, 27.140670
328.	г. Клецк	Клецкий пруд	53.076174, 26.623553
329.	Клецкий район, аг. Морочь	«Березнячок»	52.877684, 26.863083
330.	Клецкий район, р. Нача	Пляж ГУО «Стационарный оздоровительный лагерь «Нача-Клецк»	52.913717, 26.520942
331.	г. Копыль	городской пляж г.Копыль, пруд № 2 (река Мажа)	53.153127, 27.097949
332.	Копыльский район, пруд у д. Богуши	место купания пруд Богуши вблизи д.Богуши (р. Чайка)	53.131535, 26.960692
333.	Копыльский район, пруд у д. Островок	место купания пруд Островок, вблизи д. Островок (р. Бобровщина)	53.134589, 27.243486

334.	г. Крупки, ул. Набережная	городской пляж 1 (водохранилище Крупское)	54.323082, 29.148353
335.	Крупский район, Холопеничский с/с, вблизи д. Белые Борки	«Выспа» (оз. Селява)	54.568402, 29.129526
336.	Крупский район, Октябрьский с/с вблизи д. Колодница	«Комсомольский берег» (оз. Селява)	54.543058, 29.167604
337.	Крупский район, вблизи д. Дубы Октябрьского сельсовета	«Шип» (оз. Селява)	54.521025, 29.174298
338.	Крупский район, Октябрьский с/с между д. Язбы и аг. Колодница	«Панская купальня» (оз. Селява)	54.525193, 29.194653
339.	Крупский район, Октябрьский с/с вблизи д. Гузовино	«Гузовино» (оз. Селява)	54.496834, 29.160859
340.	Крупский район, Октябрьский с/с вблизи д. Худово	«Золотой рог» (оз. Селява)	54.509508, 29.155636
341.	Крупский район, Холопеничский с/с вблизи д. Хольневичи	«Лебединый берег» (оз. Обида)	54.598297, 29.163421
342.	Логойский район, д. Росохи	водоем охотничьего комплекса «Дом охотника «Росохи»	54.440329, 27.685377
343.	Логойский район (ГСОК «Логойск» ООО «Трайпл»)	водоем горнолыжного центра «Логойск»	54.182781, 27.810930
344.	Логойский район на территории ГУ «Санаторий «Юность»	водоем Республиканского горнолыжного центра «Силичи»	54.162634, 27.840870
345.	Логойский район на территории филиала «Дом отдыха «Логойский» УП «Минсктурист»	пруд	54.312782, 27.573745
346.	Логойский район возле д. Погребиче УП «Логойское охотничье-рыболовное хозяйство Маковза»	пляж УП «Логойское охотничье-рыболовное хозяйство Маковза»	54.257951, 28.037144
347.	Логойский район, возле аг. Октябрь	пляж вдхр. Войковское	54.443337, 27.767844
348.	Любанский район, д. Борок	Парк семейного отдыха «Лапландия»	52.757376, 27.780286
349.	Любанский район, близ г.п. Уречье	База отдыха «Бабровая хатка»	52.893903, 27.912461
350.	Любанский район, близ д. Таль	Пруд в районе вдхр. Любанское	52.830798, 27.996040
351.	г. Любань	Городской пляж	52.800404, 28.012051
352.	Минский район, Папернянский с/с	Водоохранилище «Вяча» пляж №4	54.061878, 27.617797
353.	Минский район, Папернянский с/с	Водоохранилище «Вяча» пляж № 5	54.068034, 27.573990
354.	Минский район, Папернянский с/с	Водоохранилище «Вяча» пляж № 6	54.065025, 27.590885
355.	Минский район, Папернянский с/с	Водоохранилище «Вяча» пляж № 7	54.065201, 27.631020

356.	Минский район, Щомыслицкий с/с	Водохранилище «Волковичское» пляж № 1	53.812044, 27.374462
357.	Минский район, д. Раубичи, вблизи ул.Земляничной	р. Усяжа	54.078363, 27.775174
358.	Молодечненский район, г.п. Радошковичи	р. Удра вблизи г.п.Радошковичи	54.177938, 27.270572
359.	Молодечненский район, д. Вередово	водоем возле д. Вередово	54.326252, 27.019831
360.	Молодечненский район, Радошковичский с/с, санаторий «Сосновый Бор»	Водоем на территории санатория «Сосновый Бор» ОАО «Белагроздравница»	54.199077, 27.240069
361.	Молодечненский район, аг. Березинское	водоем в аг. Березинское	54.220314, 26.600034
362.	Молодечненский район, Городокский с/с, 4, вблизи д. Петровщина	Водоем на территории филиала «Оздоровительный центр «Алеся» ОАО «Газпромтрансгаз Беларусь»	54.136264, 26.986585
363.	Мядельский район, к.п. Нарочь	Пляж дочернего унитарного предприятия «Санаторий Нарочь» № 2	54.905351, 26.701650
364.	Мядельский район, к.п. Нарочь	Пляж дочернего унитарного предприятия «Санаторий Нарочь» № 1	54.905351, 26.701650
365.	Мядельский район, пос. Зубренивка	Пляж санатория «Журавушка» коммунального производственного унитарного предприятия «Минскхлебпром»	54.840110, 26.713268
366.	Мядельский район, пос. Зубренивка	Пляж учреждения образования «Национальный детский образовательно-оздоровительный центр «Зубренок»	54.837173, 26.716776
367.	Мядельский район, к.п. Нарочь	Пляжно-парковая зона к.п. Нарочь, государственное санаторно-курортное унитарное предприятие «Санаторий «Приозёрный» Управления делами Президента Республики Беларусь	54.898689, 26.687569
368.	Мядельский район, к.п. Нарочь	Пляж республиканского санаторно-курортного унитарного предприятия «Санаторий «Белая Русь» Министерства внутренних дел Республики Беларусь	54.905505, 26.730750
369.	Мядельский район, д. Сосны	Пляж государственного лечебно-оздоровительного учреждения «Санаторий «Сосны» Управления делами Президента Республики Беларусь	54.834995, 26.830665
370.	Мядельский район, г. Мядель	Пляж в г. Мядель УП «Мядельское жилищно-коммунальное хозяйство»	54.877437, 26.930602
371.	Мядельский район, д. Наносы	Пляж УП «Наносы отдых»	54.861344, 26.715361
372.	Мядельский район, оз. Мястро, восточное побережье, в 2 км от д. Кочерги	туристическая стоянка «Кочерги»	54.854953, 26.900734
373.	Мядельский район, оз. Нарочь, восточное побережье, д. Гатовичи	туристическая стоянка «Лагерь»	54.848867, 26.852803
374.	Мядельский район, оз. Белое, южное побережье, вблизи построек бывшего лесничества	туристическая стоянка «Белое»	54.840700, 26.858367

375.	Мядельский район, оз. Большие Швакшты, восточное побережье, лесной массив, д. Тюкши	туристическая стоянка «Тюкши-2»	54.968178, 26.614105
376.	Мядельский район, оз. Большие Швакшты, восточное побережье, д. Тюкши	туристическая стоянка «Тюкши-3»	54.972213, 26.607533
377.	Мядельский район, оз. Нарочь, северное побережье, д. Антонинсберг	туристическая стоянка «Антонинсберг»	54.906638, 26.740870
378.	Мядельский район, оз. Мядель, западное побережье, д. Струголапы	туристическая стоянка «Струголапы»	54.939038, 26.821712
379.	Мядельский район, оз. Болтик, у старой мельницы	туристическая стоянка «Мельница»	54.951522, 26.456076
380.	Мядельский район, оз. Россохи, севернее д. Россохи	туристическая стоянка «Россохи»	54.967919, 26.871368
381.	Мядельский район, оз. Волчино, севернее д. Черняты	туристическая стоянка «Волчино»	55.007193, 26.876954
382.	Мядельский район, оз. Нарочь, юго-западное побережье	туристическая стоянка автокемпинг «Нарочь»	54.831423, 26.726099
383.	Мядельский район, оз. Вишневокское, юго-западное побережье	туристическая стоянка «Коньково»	54.708086, 26.555592
384.	Несвижский район, г. Несвиж	пруд «Дикий»	53.228598, 26.698923
385.	Несвижский район, г.п. Городея	пруд «Тихая заводь»	53.315912, 26.532752
386.	Несвижский район, д. Саска Липка	пруд д. Саска Липка	53.225741, 26.584469
387.	Пуховичский район, г. Марьина Горка	городской пляж на р. Титовка	53.522319, 28.138760
388.	Пуховичский район, п. Дружный	оз. Материнское	53.623263, 27.932030
389.	Пуховичский район, д. Михайлово	вдхр. Михайловское	53.474868, 28.093528
390.	Пуховичский район, д. Узляны	Пруд № 22 в д. Узляны	53.617000, 27.729191
391.	Слуцкий район, Покрашевский с/с, д. Рудня	вдхр. «Рудня»	53.202123, 27.655016
392.	г. Слуцк, район 11 городка, ул. Социалистическая	р. Случь в районе 11 городка	53.028093, 27.594830
393.	Смолевичский район, г. Смолевичи	пляж вдхр. Смолевичское	54.040682, 28.072469
394.	Смолевичский район, Драчковский с/с, вблизи д. Заречье	пляж вдхр. Петровичское	53.835722, 27.973059
395.	Смолевичский район, Озерицко-Слободской с/с, вблизи д. Кудричино	пляж вдхр. Дубровское	54.087746, 27.825101
396.	г. Жодино	Городской пляж вдхр. Жодинское	54.098967, 28.350867

397.	Солигорский район, г. Солигорск	пляжная зона вдхр. Солигорское	52.770778, 27.537100
398.	Солигорский район, д. Саковичи	пляжная зона оз. Саковичское	52.731604, 27.607114
399.	Солигорский район, г.п. Красная Слобода, вблизи ул. Я. Купалы	р. Вызенка	52.857866, 27.165279
400.	Стародорожский район, в окрестности д. Буденичи, в северном направлении	пруд	52.924452, 28.397126
401.	Стародорожский район, в восточном направлении от д. Зеленая Дуброва	оз. Скачалское	53.173262, 28.299330
402.	г. Старые Дороги, ул. Московская, в южном направлении	пруд	53.031803, 28.276942
403.	Стародорожский район, в окрестности д. Левки, в северо-восточном направлении	вдхр. Левки	53.224031, 28.089121
404.	г. Столбцы, ул. Набережная	р. Неман в границах городского пляжа	53.470742, 26.728400
405.	Столбцы (по ул. 17 Сентября, г. Столбцы в границах городского пляжа)	пруд г. Столбцы	53.474752, 26.754256
406.	Столбцовский район (в границах пляжа ТОК «Высокий берег»)	р. Неман	53.423688, 26.815809
407.	Столбцовский район (вблизи детского оздоровительного лагеря «Теремок»)	р. Неман	53.436695, 26.767582
408.	Столбцовский район	оз. Кромань	53.707087, 26.313144
409.	Столбцовский район, д. Подгорная	водоем	53.645632, 26.561036
410.	Узденский район, аг.Озеро, ул. Набережная	Место купания	53.628649, 27.447414
411.	Узденский район, д. Кривели, вдхр. Лошанское	Место купания	53.419298, 27.393196
412.	г. Узда, ул. Неманская	Место купания	53.465757, 27.195332
413.	г. Червень	Зона отдыха на водоеме Натальевск	53.719526, 28.430380
414.	Червенский район, д. Озерный	Участок р.Волма в д. Озерный	53.725868, 28.117877
415.	Червенский район, г.п. Смиловичи	р. Волма	53.743915, 27.999976
<b>МОГИЛЕВСКАЯ ОБЛАСТЬ</b>			
416.	Бельничский район, д. Неропля	«Пруд Дачный»	53.994848, 29.782064
417.	Бельничский район, река Вабич, д. Б.Нежков	«Нежково»	53.533400, 29.453300
418.	Бельничский район, со стороны д. Кармановка	«Озеро Заозерское»	54.063504, 29.480928
419.	Бельничский район, со стороны д. Заозерье	«Озеро Заозерское»	54.063504, 29.480928

420.	Белыничский район, вблизи базы отдыха «Глухариный ток»	на реке Ослевка	53.978567, 29.682144
421.	река Друть, г.п.Белыничи	«Пески»	53.595700, 29.425000
422.	г. Бобруйск, Минское шоссе	пляж озера санатория "Шинник"	53.156024, 29.217898
423.	г. Бобруйск, ул. Заря	городской пляж №2	53.196839, 29.232683
424.	г. Бобруйск, ул. Войкова	городской пляж №1 реки Березина "Центральный"	53.154820, 29.246888
425.	Бобруйский район, п. Туголица	озеро "Наше место"	53.091237, 29.166373
426.	Быховский район, 3,1 км восточнее г.Быхова	озеро "Черное озеро" № 86	53.531636, 30.304887
427.	Быховский район, 2,5 км юго-восточнее г. Быхова	озеро в урочище "Дубки"	53.487551, 30.290826
428.	г. Быхов, ул.Мелиораторов	пруд	53.537550, 30.224423
429.	Быховский район, 0,18 км западнее д. Короткие	Чигиринское водохранилище	53.514732, 29.867688
430.	Горецкий район, д. Шишево	пруд	54.329648, 30.939612
431.	Горецкий район, аг. Ленино	пруд, база отдыха «Мерея»	54.414208, 31.128681
432.	г.Горки	пруд Оршанский	54.299393, 30.962444
433.	Горецкий район, а/г.Красулино	пруд	54.392424, 30.931371
434.	Глусский район, д. Байлюки	пруд "Байлюки"	52.797916, 28.612636
435.	г.п.Глуск, выезд из города	Урочище "Лысуха"	52.914127, 28.723536
436.	г.п. Глуск, ул.Луночарского	Урочище "Лодочная"	52.899350, 28.697936
437.	Глусский район, д. Ольница	озеро "Ольница"	52.927103, 28.509057
438.	Дрибинский район, а/г Рясно	пруд Запольский	54.014644, 31.199401
439.	Дрибинский район, а/г Трилесино	пруд Трилесино	54.045391, 30.967122
440.	г.п.Дрибин	пруд "Дрибинский"	54.115434, 31.111984
441.	г.п. Дрибин, ниже автомобильного моста	участок реки Проня	54.112808, 31.069821
442.	г. Кировск, ул.Володарского	озеро "Селище"	53.278658, 29.443593
443.	Кировский район, вблизи д.Подлужье	Чигиринское водохранилище	53.448106, 29.832416
444.	г.Климовичи, ул.Ленина	пруд на р. Калиница	53.612312, 31.994421
445.	г.Климовичи, ул.Коммунистическая	карьер "Песчаный"	53.584866, 31.992993
446.	г.Климовичи ул.М.Горького	пруд в городской роще	53.597557, 31.943424
447.	Климовичский район, д.Блиунг	пруд Блиунг	53.665058, 31.979211
448.	Климовичский район, д.Лозовица	пруд Лозовица	53.568745, 32.0099842

449.	Климовичский район, вблизи оздоровительного лагерь "Орленок"	пляж р. Остер	53.793726, 32.192624
450.	ул. Павловской, г. Климовичи	водоем	53.603790, 31.972746
451.	г. Кличев, ул. Кривоноса (район городской бани)	пляж г. Кличева на р. Ольса	53.490064, 29.348080
452.	Кличевский р-н, д. Потока	пляж оздоровительного лагеря «Ольса»	53.563279, 29.368312
453.	г. Костюковичи, ул.Микрорайон Молодежный	зона отдыха «Боровец» в урочище "Боровец"	53.359645, 32.044262
454.	г. Костюковичи, ул.Студенецкая	«Слобода»	53.342008, 32.049286
455.	г. Костюковичи, ул.Краснопольская	«Жадунька», река Жадунька	53.350649, 32.029845
456.	Костюковичский район, вблизи д. Осиновка	зона отдыха «Прусина», р.Крупня	53.363365, 32.094418
457.	Краснопольский район, аг. Горы	Палужское водохранилище	53.247772, 31.544879
458.	Кричевский район, д. Прудок	"Черное озеро"	53.700199, 31.754146
459.	г. Кричев, ул.Сиротинина	река Сож	53.691989, 31.721599
460.	г. Кричев, ул. Набережная	река Сож	53.680720, 31.721410
461.	г. Кричев	"Озеро Молодежное"	53.700199, 31.754146
462.	г. Кричев	пляж севернее автомобильного моста через реку Сож	53.711176, 31.739642
463.	Кричевский район, д. Прудок	"Светлый родник"	53.693140, 31.773128
464.	г.п. Круглое, ул. Комсомольская	пляж на р. Друть	54.238554, 29.791400
465.	Круглянский район, возле д. Шупени	Тетеринское водохранилище	54.191455, 29.822138
466.	Круглянский район, д. Тетерино, ГЭС	Тетеринское водохранилище	54.167222, 29.781667
467.	Круглянский район, вблизи в д. Лысковщина	Экотуркомплекс "Николаевские пруды", пруд	54.277068, 29.746876
468.	Круглянский район, д.Тетерино	пляж озера Хотомье	54.103777, 29.514163
469.	г.Могилев	пляж на Гребеневском водохранилище	53.861107, 30.321287
470.	г.Могилев	пляж на Печерском водохранилище	53.924793, 30.302154
471.	г.Могилев пос. Броды	пруд-карьер	53.854533, 30.288684
472.	г.Могилев	городской пляж на реке Днепр	53.887165, 30.334049
473.	г.Могилев ул. Фатина	залив р. Днепр	53.894548, 30.330654
474.	Могилевский район, д. Вильчицы	пруд	53.779529, 30.351914
475.	Могилевский район, а/г. Польковичи	река Днепр	53.972137, 30.387243
476.	г. Мстиславль, ул.Республиканская	пляж "Ласточка"	54.030527, 31.734674
477.	г. Мстиславль, ул.Энгельса	место отдыха "Пятый песочек"	54.029156, 31.760671
478.	Мстиславский район, п. Кирова	озеро п.Кирова	54.008374, 31.680845
479.	г. Мстиславль, ул.М.Горького	место отдыха озера "Святое"	54.999043, 31.732184

480.	г. Мстиславль, ул.Энгельса	место отдыха у реки "Четвертый песочек"	54.028993, 31.755387
481.	г. Осиповичи, ул. Козловской д.32	водоем	53.305165, 28.621493
482.	по ул. Луначарского г. Славгород	городской пляж	53.445269, 31.012409
483.	по ул. Ленинская г. Славгород	городской парк	53.440771, 31.008607
484.	Славгородский район, урочище Клины	«Голубая криница» памятник природы республ. значения	53.379512, 31.044026
485.	г. Славгород по ул.Молодежная	городское озеро	53.455805, 31.006239
486.	Славгородский район, д.Дубно	озеро Святое	53.343440, 31.025565
487.	Хотимский район, вблизи д. Богдановка	зона отдыха на р.Ольшовка	53.434246, 32.623104
488.	г.п. Хотимск	зона отдыха, р. Беседь	53.394523, 32.582498
489.	2 км от г.п. Хотимск	зона отдыха "Попов колодец" р.Беседь	53.437619, 32.562800
490.	г.п.Хотимск, вблизи УО "Хотимский ГПЛ № 16" ул.Первомайская	пляж р.Жадунька	53.401788, 32.610228
491.	г.п. Хотимск, ул.Береговая	пляж на реке Бесядзь "Ласточка"	53.299409, 28.621493
492.	г.Чаусы	городской пляж р. Бася	53.819132, 30.982110
493.	Чаусский район	водохранилище "Рудея"	53.835577, 30.685048
494.	г.Чериков, ул. Коммунистическая	пляж на р.Сож	53.569264, 31.394379
495.	г.Чериков по ул. Рокоссовского	место отдыха озеро	53.572046, 31.374483
496.	Чериковский район, д.Мирогощь	пляж д. Мирогощь, р.Сож	53.534224, 31.343308
497.	г.Шклов ул. Днепровская	городской пляж, правобережье реки Днепр	54.201911, 30.309112
498.	Шкловский район, д.Путники	пляж на озере	54.196556, 30.378056
<b>Г. МИНСК</b>			
499.	Центральный р-н	Пляж № 9 вдх. «Дрозды»	53.945861, 27.486111
500.	Центральный р-н	Пляж № 1 вдх. «Комсомольское»	53.926750, 27.534917
501.	Советский р-н	Пляж № 6 вдх. «Цнянское»	53.958972, 27.585278
502.	г. Минск	Пляж № 2 вдх. «Дрозды»	53.945889, 27.486417
503.	Минский район	Пляж № 5 вдх. «Дрозды»	53.959694, 27.445444
504.	Минский район	Пляж № 6 вдх. «Дрозды»	53.964083, 27.449556
505.	Минский район	Пляж № 7 вдх. «Дрозды»	53.963889, 27.426417
506.	Минский район	Пляж № 8 вдх. «Дрозды»	53.961833, 27.426778
507.	Минский район	Пляж № 1 вдх. «Заславское»	53.958667, 27.385194
508.	Минский район	Пляж № 2 вдх. «Заславское»	53.961778, 27.389917
509.	Минский район	Пляж № 3 вдх. «Заславское»	53.962194, 27.400500

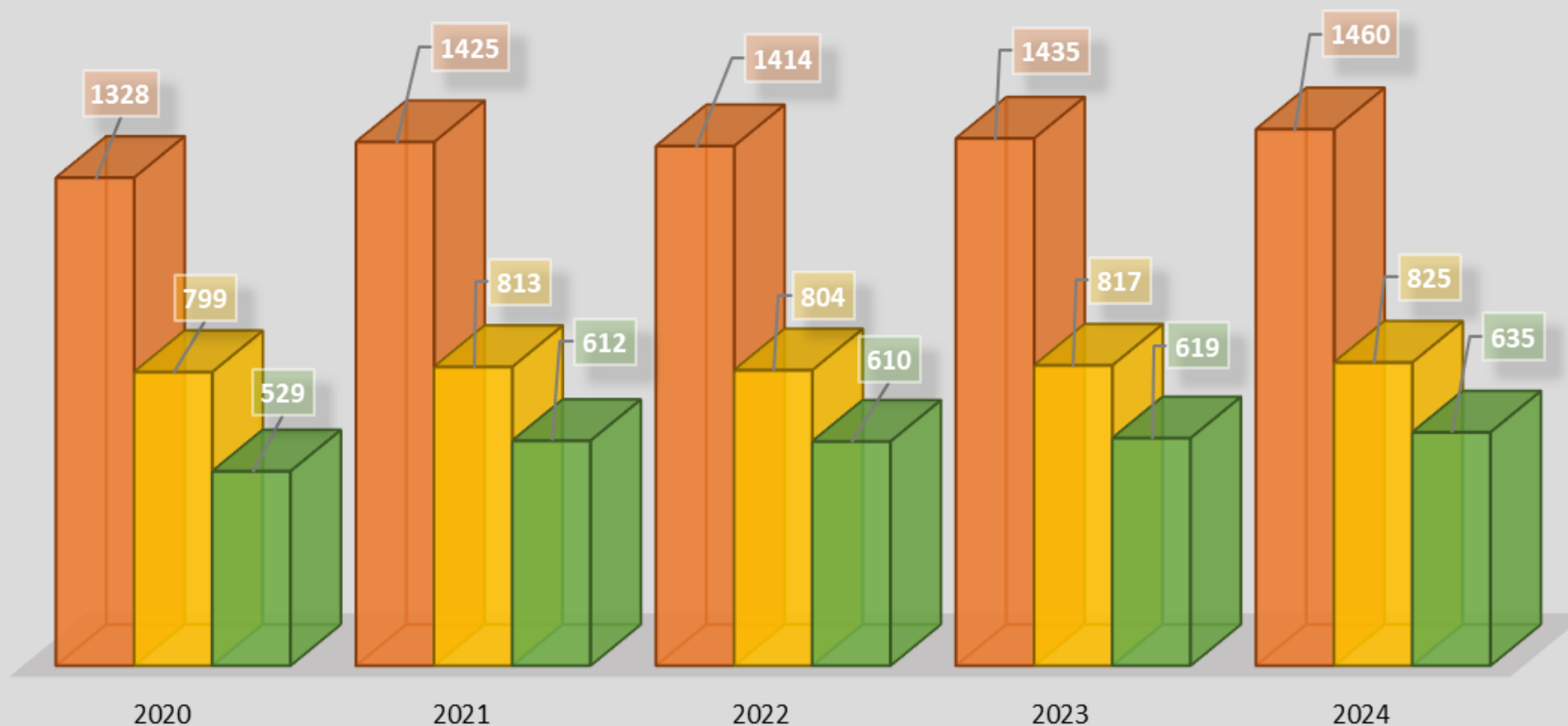
510.	Минский район	Пляж № 4 вдх. «Заславское»	53.966778, 27.409694
511.	Минский район	Пляж № 5 вдх. «Заславское»	53.974778, 27.417583
512.	Минский район	Пляж № 6 вдх. «Заславское»	53.955111, 27.365639
513.	Минский район	Пляж № 8 вдх. «Заславское»	53.961417, 27.332361
514.	Минский район	Пляж № 9 вдх. «Заславское»	53.972111, 27.335000
515.	Минский район	Пляж 3 вдх. «Кринница»	53.953528, 27.387778
516.	Минский район	Пляж 4 вдх. «Кринница»	53.953667, 27.400083
517.	г. Минск	Пляж № 1 вдх. «Цнянское»	53.953139, 27.580583
518.	г. Минск	Пляж № 2 вдх. «Цнянское»	53.954694, 27.584722
519.	г. Минск	Пляж № 3 вдх. «Цнянское»	53.959972, 27.592250
520.	г. Минск	Пляж № 4 вдх. «Цнянское»	53.963028, 27.594972
521.	г. Минск	Пляж № 5 вдх. «Цнянское»	53.954694, 27.576028

## ПРИЛОЖЕНИЕ Б

(диаграммы)

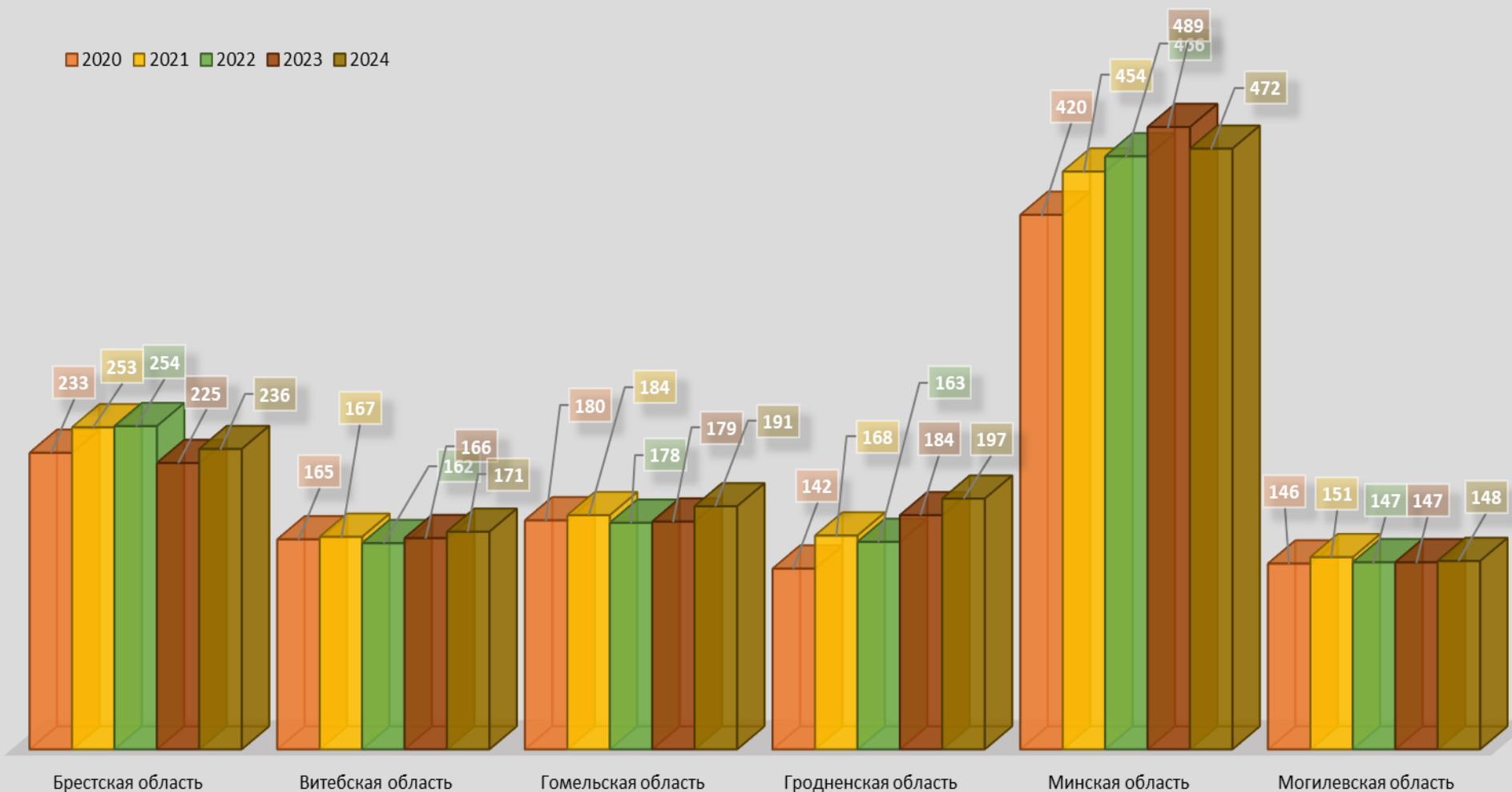
## ДИНАМИКА ДОБЫЧИ (ИЗЪЯТИЯ) ВОДЫ В РЕСПУБЛИКЕ БЕЛАРУСЬ ЗА ПЕРИОД 2020-2024 ГГ. (МЛН. М<sup>3</sup>)

■ Добыто (изъято) воды, всего    ■ Добыто подземных вод    ■ Изъято поверхностных вод



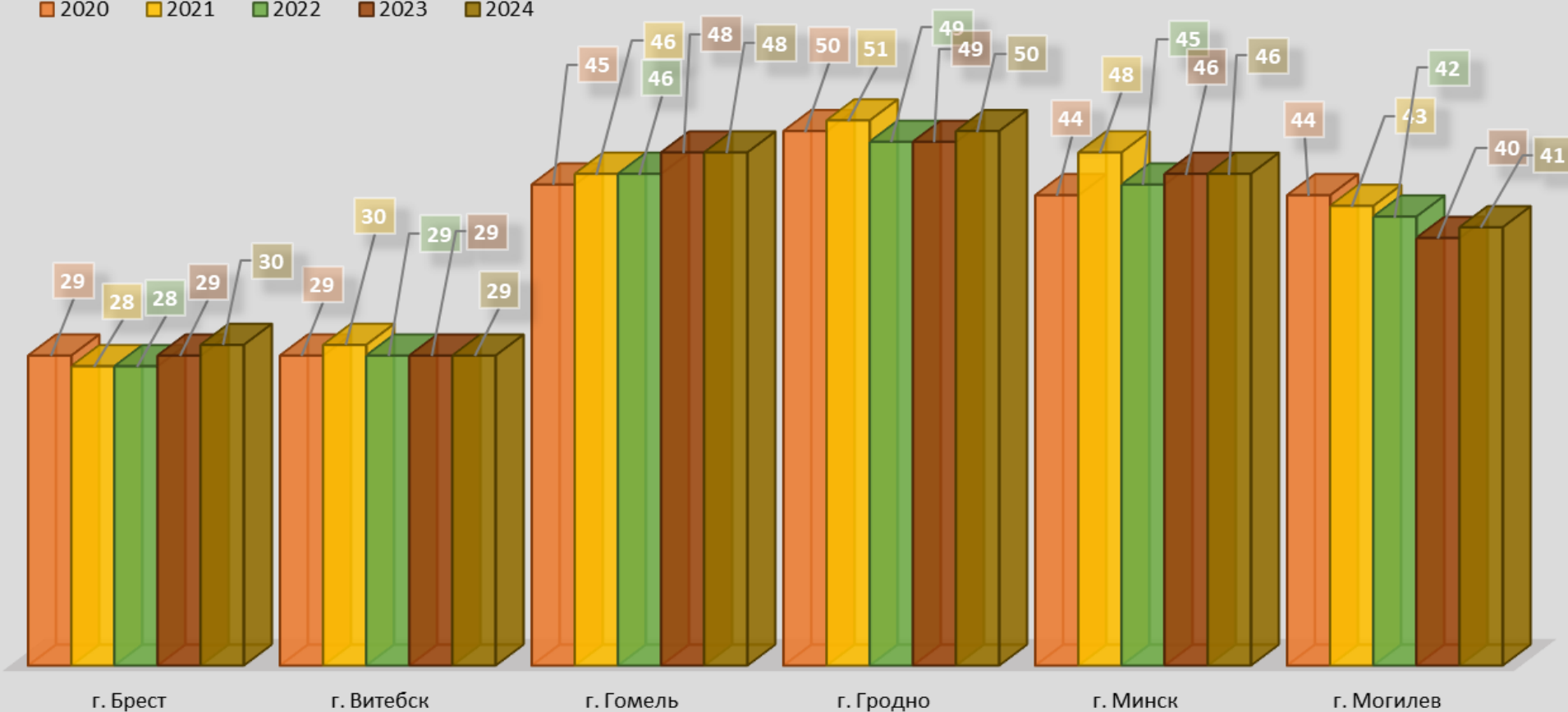
## ДИНАМИКА ДОБЫЧИ (ИЗЪЯТИЯ) ПО ОБЛАСТЯМ ЗА ПЕРИОД 2020-2024 ГГ. (МЛН. М<sup>3</sup>)

2020 2021 2022 2023 2024



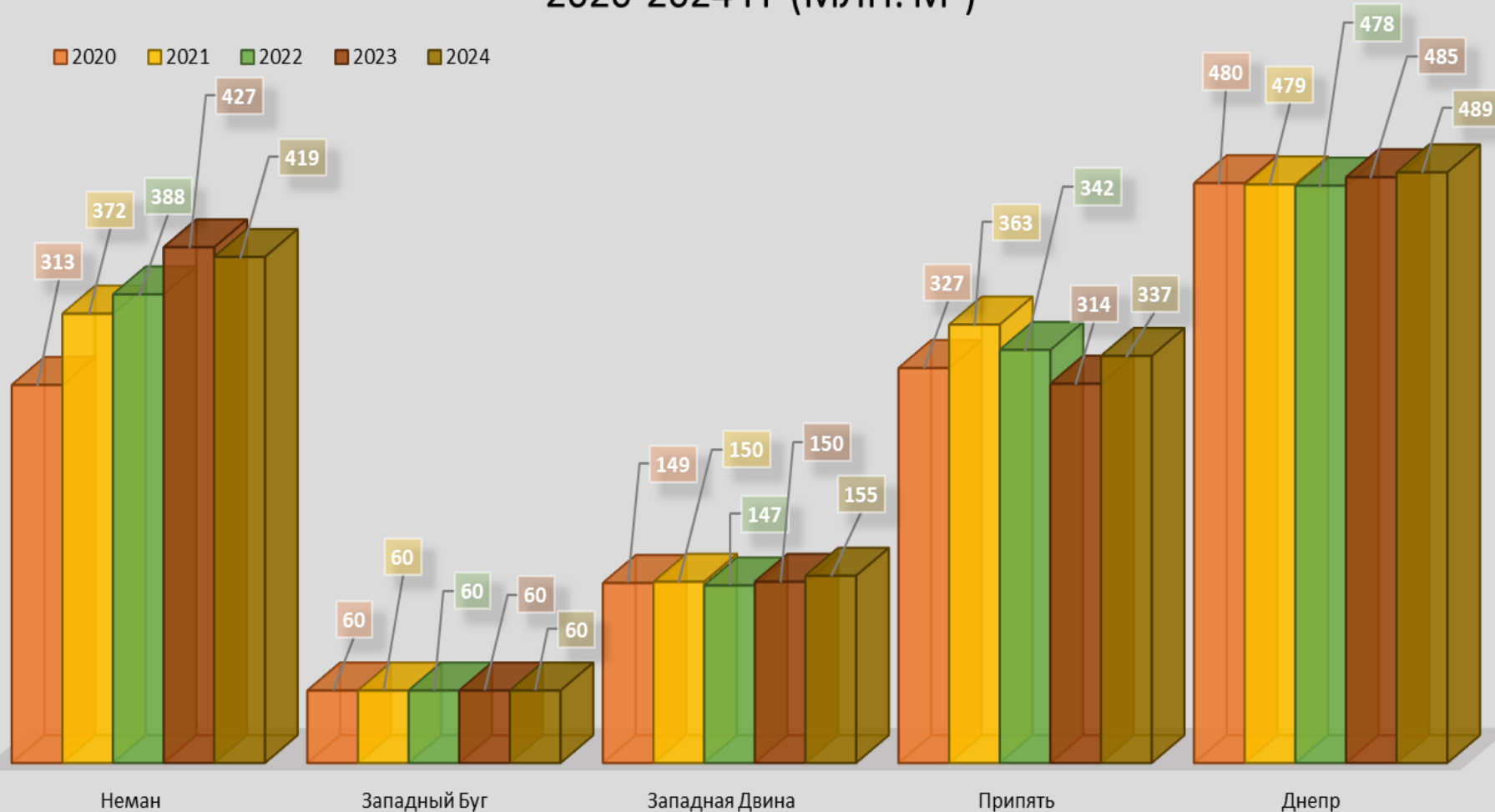
## ДИНАМИКА ДОБЫЧИ (ИЗЪЯТИЯ) ВОДЫ ПО ГОРОДАМ ОБЛАСТНОГО ПОДЧИНЕНИЯ ЗА ПЕРИОД 2020-2024 ГГ. (МЛН. М<sup>3</sup>)

2020 2021 2022 2023 2024



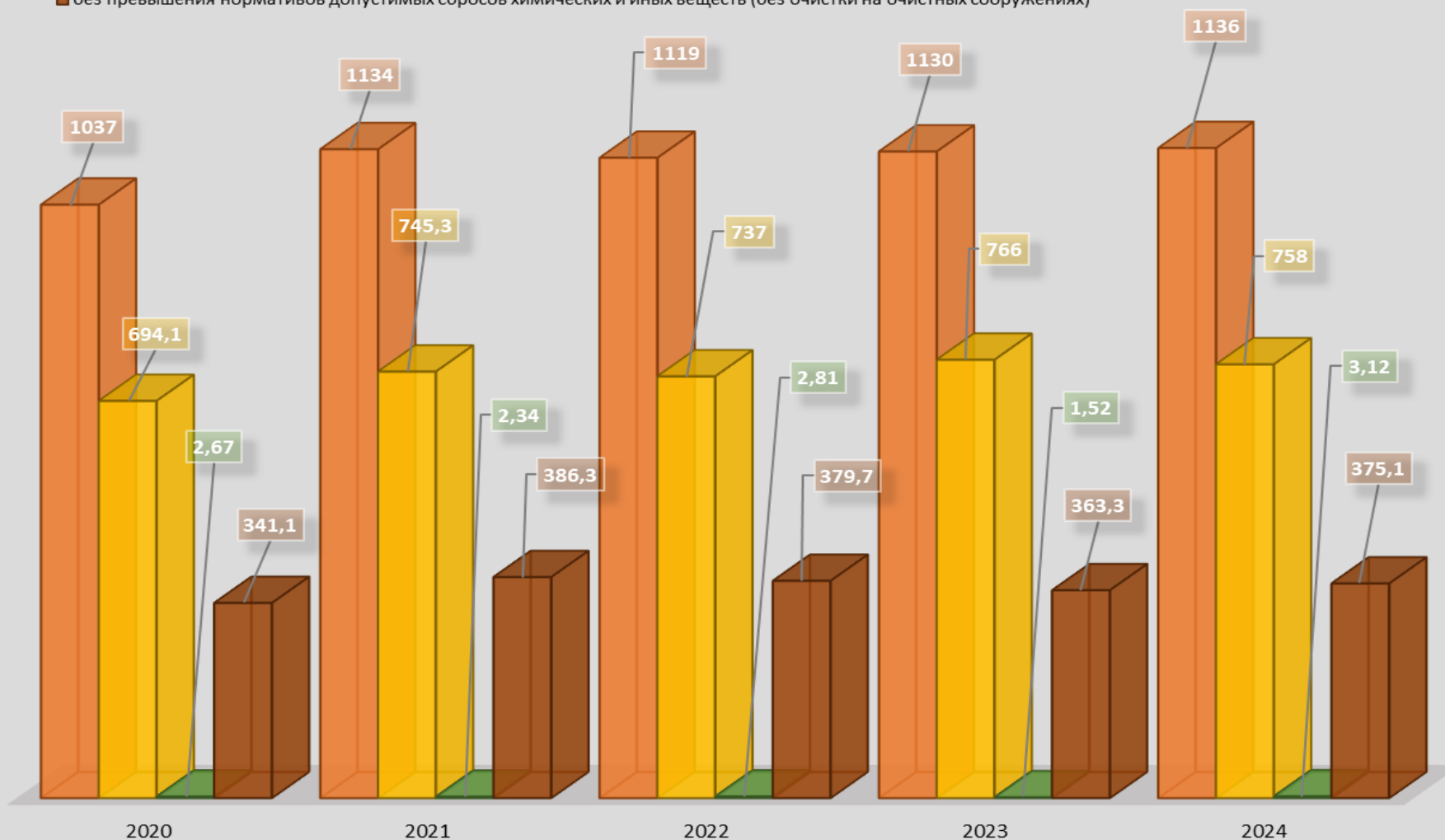
# ДИНАМИКА ДОБЫЧИ (ИЗЪЯТИЯ) ВОДЫ В БАССЕЙНАХ РЕК ЗА ПЕРИОД 2020-2024 ГГ (МЛН. М<sup>3</sup>)

2020 2021 2022 2023 2024

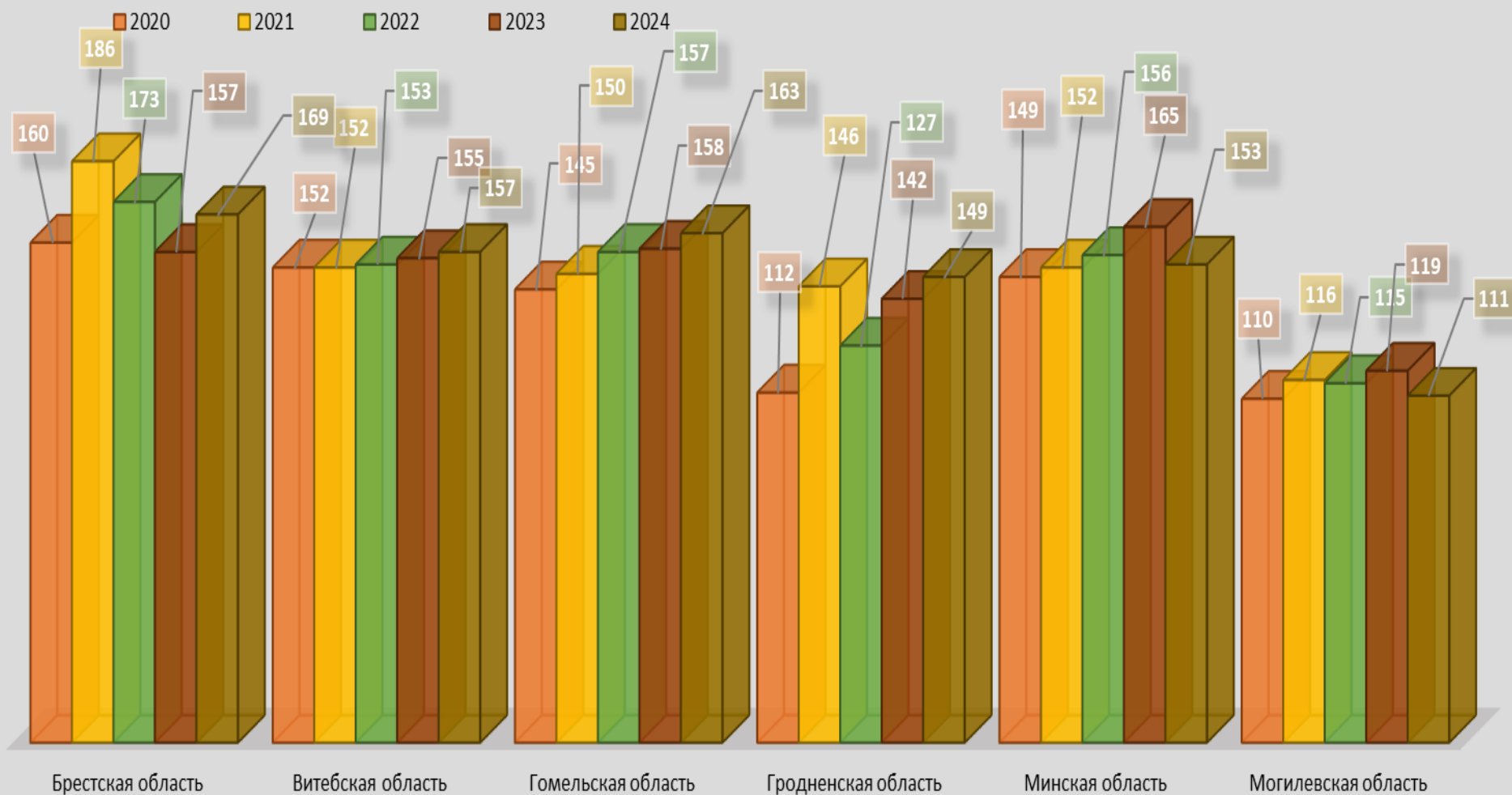


## ДИНАМИКА СБРОСА СТОЧНЫХ ВОД В РЕСПУБЛИКЕ БЕЛАРУСЬ ЗА ПЕРИОД 2020-2024 ГГ. (МЛН. М<sup>3</sup>)

- Сброшено сточных вод в поверхностные водные объекты
- без превышения после очистки на очистных сооружениях
- с превышением нормативов допустимых сбросов химических и иных веществ
- без превышения нормативов допустимых сбросов химических и иных веществ (без очистки на очистных сооружениях)

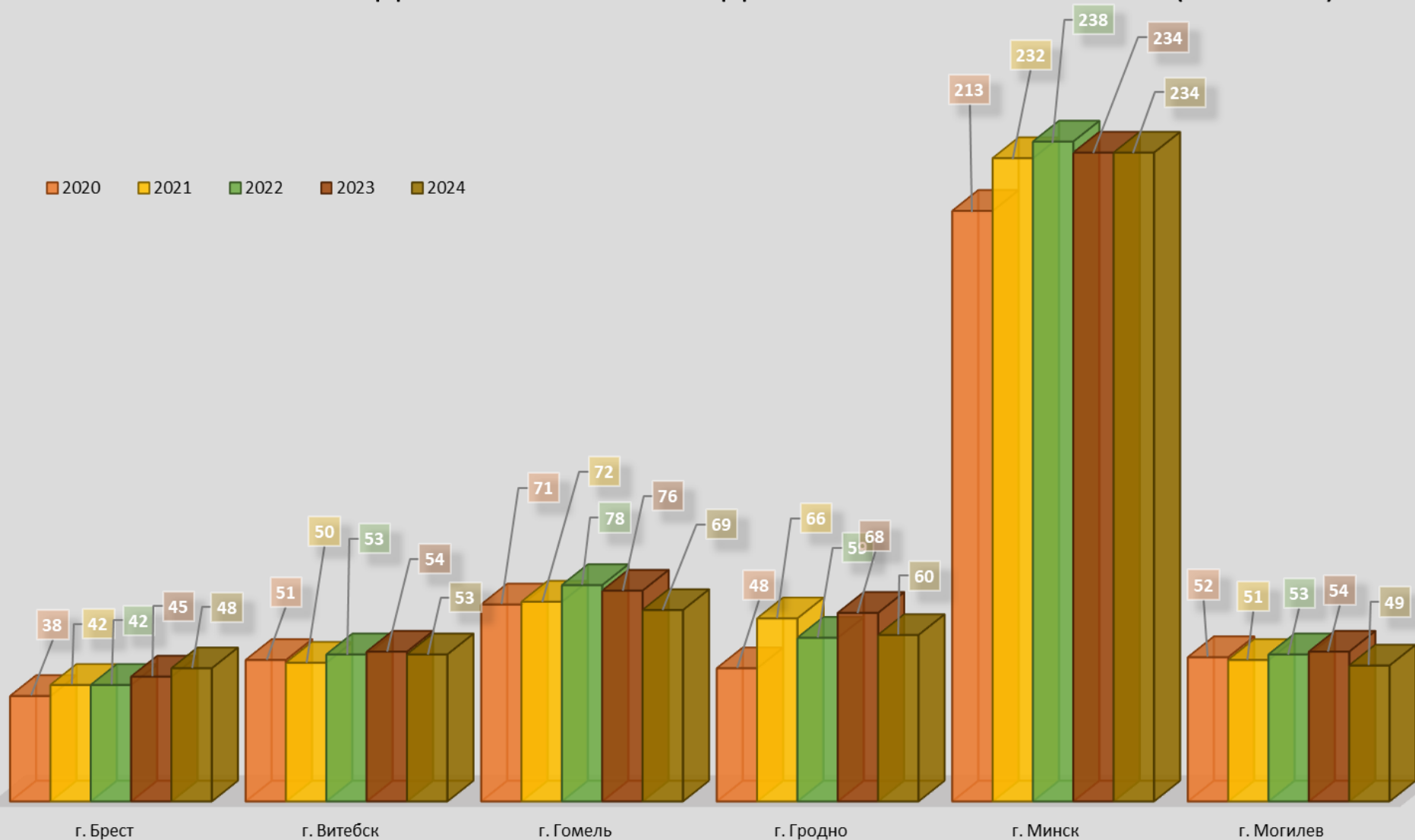


## ДИНАМИКА СБРОСА СТОЧНЫХ ВОД В ПОВЕРХНОСТНЫЕ ВОДНЫЕ ОБЪЕКТЫ В РАЗРЕЗЕ ОБЛАСТЕЙ ЗА 2020-2024 ГГ. (МЛН. М<sup>3</sup>)



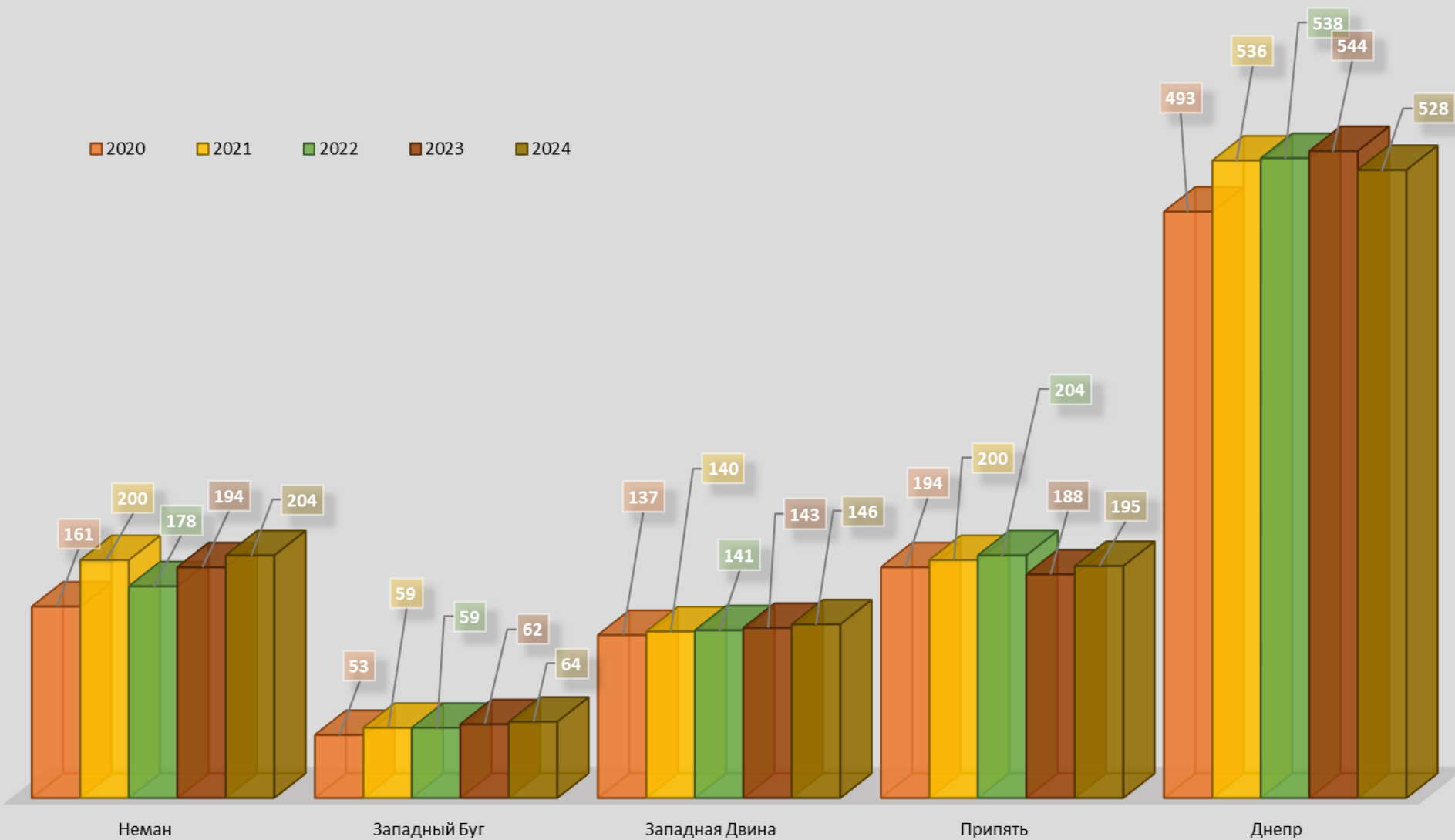
## ДИНАМИКА СБРОСА СТОЧНЫХ ВОД В ПОВЕРХНОСТНЫЕ ВОДНЫЕ ОБЪЕКТЫ В РАЗРЕЗЕ ГОРОДОВ ОБЛАСТНОГО ПОДЧИНЕНИЯ ЗА 2020-2024 ГГ. (МЛН. М<sup>3</sup>)

2020 2021 2022 2023 2024



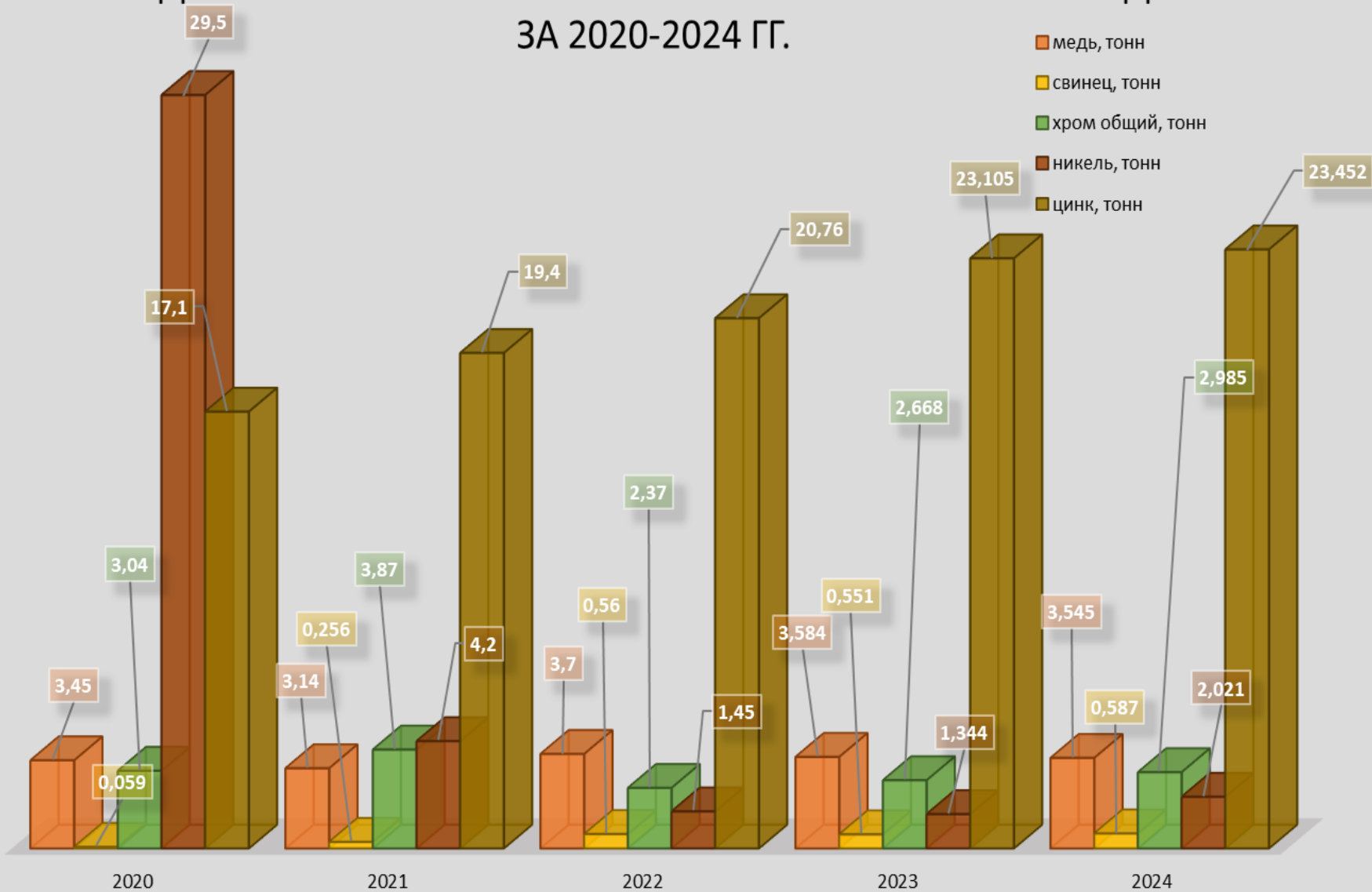
## ДИНАМИКА СБРОСА СТОЧНЫХ ВОД В ПОВЕРХНОСТНЫЕ ВОДНЫЕ ОБЪЕКТЫ В РАЗРЕЗЕ БАССЕЙНОВ РЕК ЗА 2020-2024 ГГ. (МЛН. М<sup>3</sup>)

2020 2021 2022 2023 2024

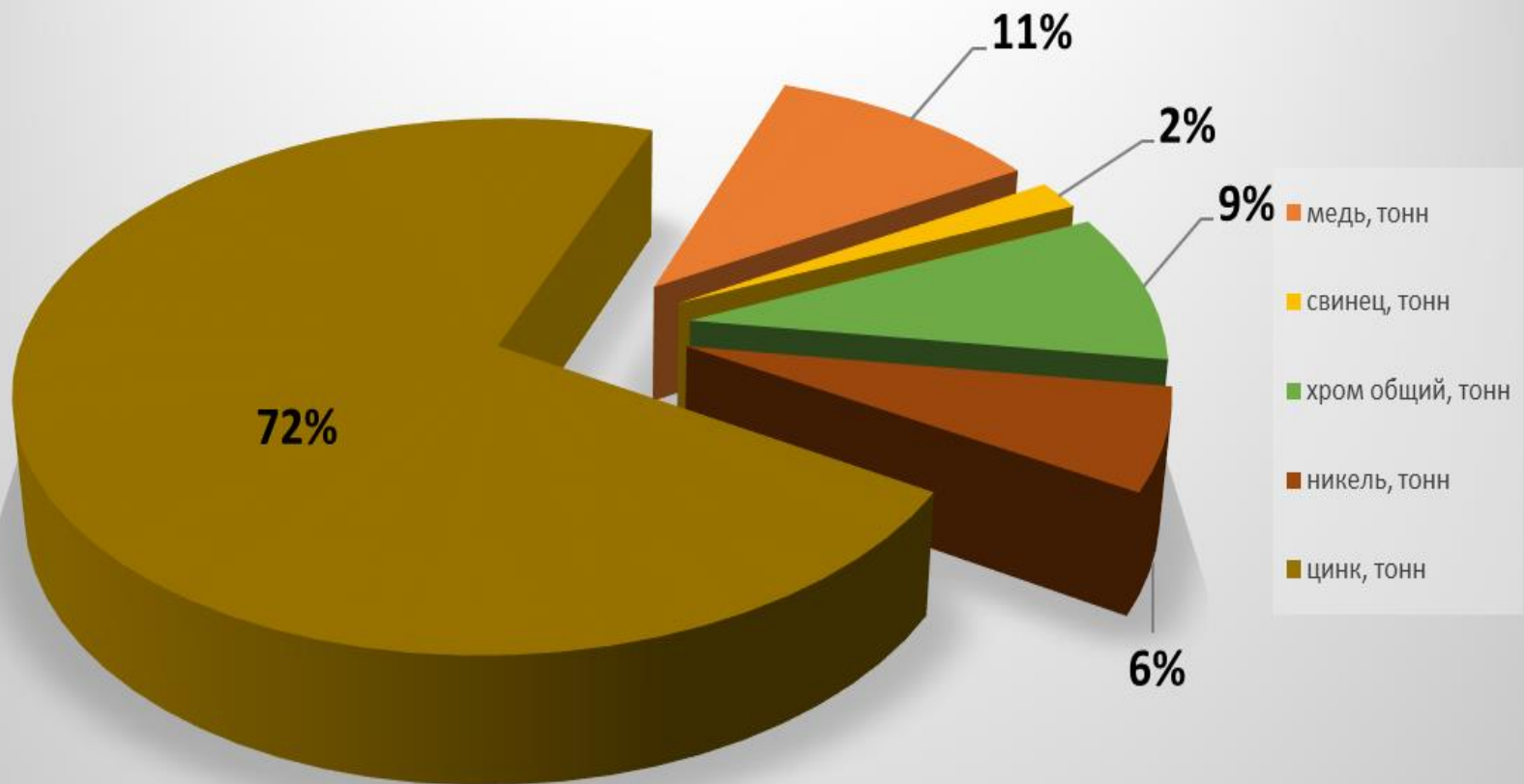




## ДИНАМИКА СБРОСА МЕТАЛЛОВ В СОСТАВЕ СТОЧНЫХ ВОД ЗА 2020-2024 ГГ.



## СОДЕРЖАНИЕ МЕТАЛЛОВ В СТОЧНЫХ ВОДАХ В 2024 Г.

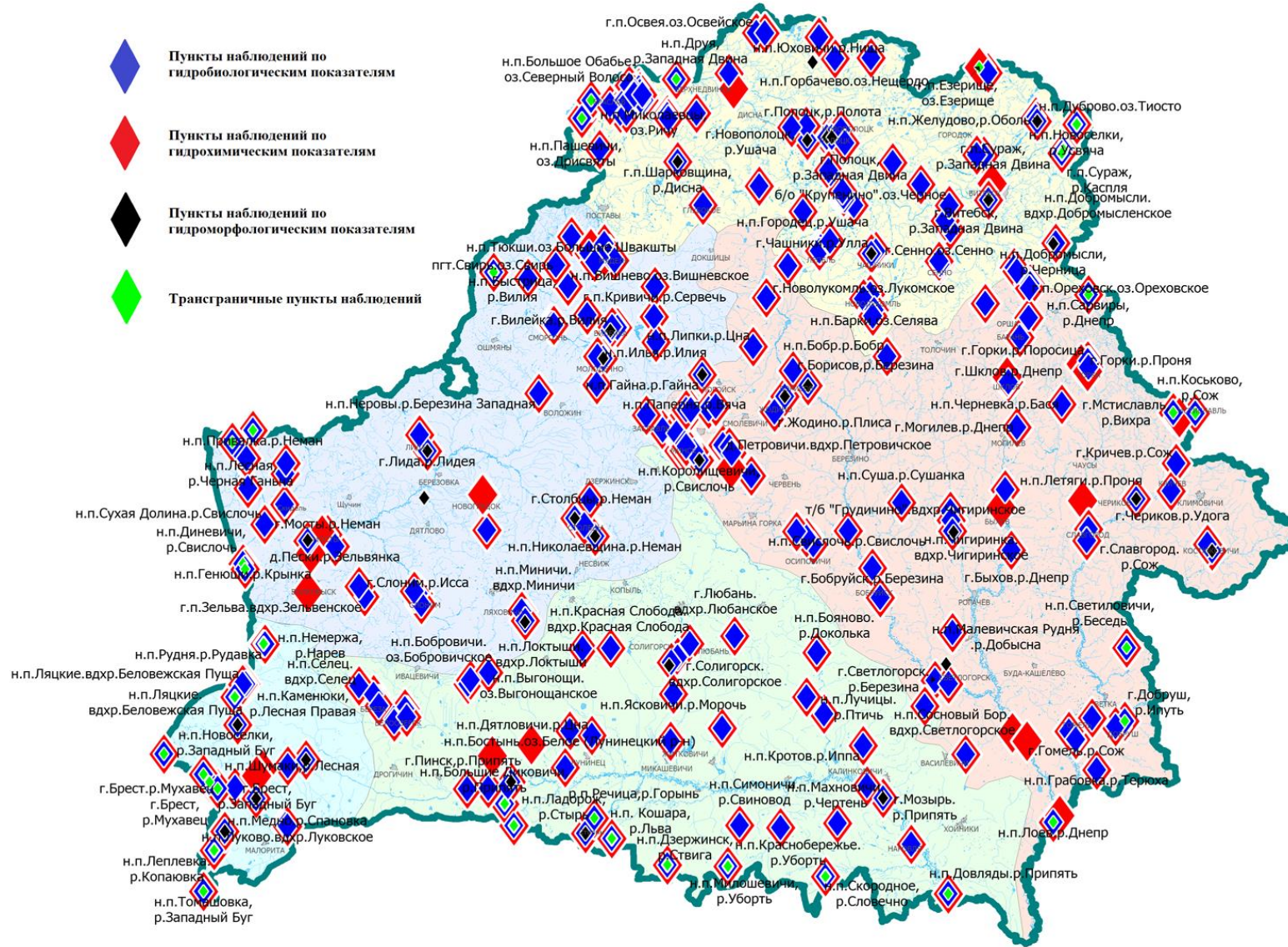


## ПРИЛОЖЕНИЕ В

(картографический блок)



Карта бассейнов рек Республики Беларусь



Карта пунктов наблюдений за состоянием поверхностных вод

### УСЛОВНЫЕ ОБОЗНАЧЕНИЯ

- ГИДРОГЕОЛОГИЧЕСКИЕ ПОСТЫ  
(цифра внутри - количество действующих скважин)
  - Без ранга
  - Трансграничного ранга
  - Фонового ранга
- Прочие знаки
- Границы речных бассейнов
- Основные речные бассейны Республики Беларусь
- Днепр
  - Западный Буг
  - Припять
  - Неман
  - Западная Двина



Карта пунктов наблюдения за состоянием подземных вод